

**PROJETO EXECUTIVO DE ENGENHARIA PARA
PAVIMENTAÇÃO ASFÁLTICA, OBRAS DE
CONTENÇÃO, OBRA DE ARTE ESPECIAL E
ESTUDOS AMBIENTAIS**

**LIGAÇÃO VIÁRIA DOS MUNICÍPIOS DE
INDAIAL (RUA MARECHAL DEODORO DA FONSECA)
E ASCURRA (RUA INDAIAL)**

**TRECHO 02
RUA INDAIAL
ASCURRA / SC**

LOCALIZAÇÃO:

INICIO: DIVISA INDAIAL X ASCURRA – PONTE SOBRE RIBEIRÃO ILSE – KM 14+363,00
TÉRMINO: PRÓXIMO A INTERSEÇÃO DA RUA APIÚNA – KM 18+850,00

BAIRRO: ILSE

EXTENSÃO: 4.487,00 METROS

**VOLUME 2A
PROJETO DE EXECUÇÃO**

**LEVANTAMENTO PLANIALTIMÉTRICO
PROJETO GEOMÉTRICO**

CONTRATANTE



OUTUBRO / 2021

SUMÁRIO

1. **INFORMATIVO DO PROJETO**
2. **MAPA DE LOCALIZAÇÃO**
3. **APRESENTAÇÃO DA OBRA**
 - 3.1. Considerações
 - 3.2. Impactos e Benefícios da Obra
4. **LEVANTAMENTO PLANIALTIMÉTRICO**
5. **PROJETO GEOMÉTRICO**

1. INFORMATIVO DO PROJETO

O projeto contemplado neste caderno é parte integrante do Projeto Executivo de Engenharia que tem como objeto:

CONTRATAÇÃO DE EMPRESA PARA ELABORAÇÃO DE PROJETO EXECUTIVO DE ENGENHARIA PARA PAVIMENTAÇÃO ASFÁLTICA, OBRAS DE CONTENÇÃO, OBRA DE ARTE ESPECIAL E ESTUDOS AMBIENTAIS DA LIGAÇÃO VIÁRIA ENTRE OS MUNICÍPIOS DE INDAIAL (RUA MARECHAL DEODORO DA FONSECA) E ASCURRA (RUA INDAIAL), PERFAZENDO UM TOTAL DE 11 KM DE EXTENSÃO

Os estudos e projetos contemplam os seguintes trechos:

- I. Trecho 01 – Rua Marechal Deodoro da Fonseca - Indaial / SC
- II. Trecho 02 – Rua Indaial – Ascurra / SC

O projeto é constituído pelos seguintes Estudos e Projetos:

- Estudo Topográfico
- Estudo de Tráfego
- Estudo Hidrológico
- Estudo Geológico
- Estudo Geotécnico e de Pedreiras
- Projeto Geométrico
- Projeto de Terraplenagem
- Projeto de Drenagem e Obra de Arte Corrente – OAC
- Projeto de Pavimentação
- Projeto de Obras Complementares
- Projeto de Obras de Contenção
- Projeto de Sinalização
- Projeto de Obras de Arte Especial - Ponte
- Estudos Ambientais e Estudo de Impacto de Vizinhança
- Projeto de Desapropriação

O PROJETO EXECUTIVO a ser entregue aos municípios é composto pelos seguintes volumes, conforme trechos solicitados:

I. PREFEITURA MUNICIPAL DE INDAIAL

Trecho 01 – Rua Marechal Deodoro da Fonseca - Indaial / SC

- Volume 1 – Memorial Descritivo e Especificações Técnicas de Infraestrutura: apresenta os critérios utilizados, os estudos realizados, os cálculos efetuados e as soluções projetadas, assim como as metodologias e normas utilizadas na elaboração dos estudos e projetos;
- Volume 2 – Projeto de Execução: apresenta os desenhos relativos aos projetos com os detalhes e informações necessárias à execução;
 - Volume 2A:
 - Levantamento Planialtimétrico;
 - Projeto Geométrico.
 - Volume 2B:
 - Projeto de Terraplenagem;
 - Projeto de Drenagem e Obra de Arte Corrente – OAC.
 - Volume 2C:
 - Projeto de Obras Complementares e Obras de Contenção;
 - Projeto de Sinalização;
 - Projeto de Obra de Arte Especial - OAE;
 - Seções Tipo.
- Volume 3 - Estudos Ambientais: apresenta os estudos e conclusões relativas à avaliação ambiental do empreendimento.
 - Volume 3A - Estudo de Impacto de Vizinhança – EIV;
 - Volume 3B - Estudo Ambiental Simplificado – EAS;
 - Volume 3C - Programas Ambientais.
- Volume 4 – Desapropriação: apresentando os elementos necessários à execução do processo administrativo de indenização por desapropriação das áreas necessárias à implantação do projeto.

II. PREFEITURA MUNICIPAL DE ASCURRA

Trecho 02 – Rua Indaial – Ascurra / SC

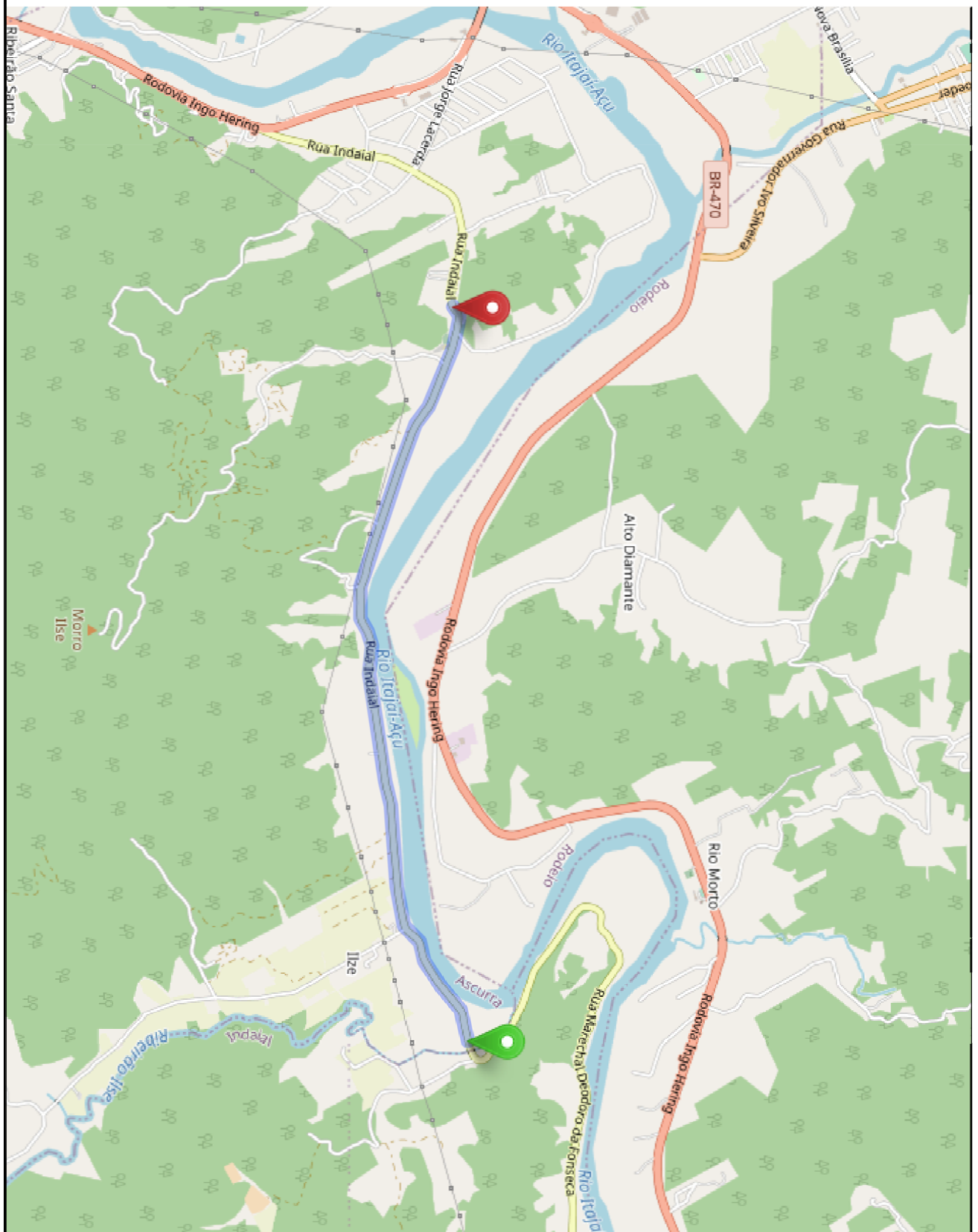
- Volume 1 – Memorial Descritivo e Especificações Técnicas: apresenta os critérios utilizados, os estudos realizados, os cálculos efetuados e as soluções projetadas, assim como as metodologias e normas utilizadas na elaboração dos estudos e projetos;
- Volume 2 – Projeto de Execução: apresenta os desenhos relativos aos projetos com os detalhes e informações necessárias à execução.
 - Volume 2A:
 - Levantamento Planialtimétrico;
 - Projeto Geométrico.
 - Volume 2B:
 - Projeto de Terraplenagem;
 - Projeto de Drenagem e Obra de Arte Corrente – OAC.
 - Volume 2C:
 - Projeto de Obras Complementares e Obras de Contenção;
 - Projeto de Sinalização;
 - Seções Tipo.
- Volume 3 - Estudos Ambientais: apresenta os estudos e conclusões relativas à avaliação ambiental do empreendimento.
 - Volume 3A - Estudo de Impacto de Vizinhança – EIV;
 - Volume 3B - Estudo Ambiental Simplificado – EAS;
 - Volume 3C - Programas Ambientais.
- Volume 4 – Desapropriação: apresentando os elementos necessários à execução do processo administrativo de indenização por desapropriação das áreas necessárias à implantação do projeto.

Paralelo a esta Etapa a Prefeitura Municipal de Indaial, através do Contrato Nº 054/2021, está viabilizando a elaboração do PROJETO EXECUTIVO DE ENGENHARIA DA PONTE SOBRE O RIO WARNOW GRANDE.

Com a elaboração dos Projetos Executivos de “PAVIMENTAÇÃO ASFÁLTICA DA LIGAÇÃO VIÁRIA ENTRE OS MUNICÍPIOS DE INDAIAL E ASCURRA” e “PONTE SOBRE O RIO WARNOW GRANDE”, conseqüentemente a implantação destas obras, ambos proporcionarão um grande impacto ao sistema de circulação viário intermunicipal, requalificando estas importantes Vias Urbanas, propiciando a harmonização e adequação do eixo das vias, compatibilizando o uso e a operação da via, assegurando melhor fluidez do tráfego, e reabrindo a mesma para o tráfego de veículos médios e pesados, garantindo segurança aos que transitam ao longo da via, como também efetuando a recuperação de trechos degradados pela erosão de solo junto as margens do Rio Itajaí Açu / Ribeirão Ilse.

2. MAPA DE LOCALIZAÇÃO

MAPA DE LOCALIZAÇÃO



CLIENTE



PREFEITURA MUNICIPAL DE ASCURRA

REFERÊNCIA

PROJETO EXECUTIVO DE ENGENHARIA PARA PAVIMENTAÇÃO ASFÁLTICA

ENDEREÇO / OBRA

LIGAÇÃO VIÁRIA DOS MUNICÍPIOS DE INDAIAL (RUA MARECHAL DEODORO DA FONSECA)
E ASCURRA (RUA INDAIAL)

PROJETO



TRECHO 02 - RUA INDAIAL - ASCURRA/SC

DATA

OUTUBRO/2021

FORMATO

A4

DESENHO

EQUIPE TÉCNICA

ESCALA

S/E

3. APRESENTAÇÃO DA OBRA

3.1. Considerações

O PROJETO EXECUTIVO contempla a “PAVIMENTAÇÃO ASFÁLTICA DA LIGAÇÃO VIÁRIA ENTRE OS MUNICÍPIOS DE INDAIAL E ASCURRA”, que tem como intuito a requalificação das Vias urbanas no sistema de circulação viário intermunicipal.

As Vias Urbanas que compõem a LIGAÇÃO VIARIA são regulamentadas pelas seguintes leis municipais:

- Rua Marechal Deodoro da Fonseca – Indaial / SC: Lei Ordinária nº 1025 de 14 de agosto de 1978;
- Rua Indaial – Ascurra / SC: Lei Ordinária nº264 de 15 de março de 1977.

As Vias supracitadas têm seus segmentos compreendidos conforme segue:

- **Trecho 01 = Rua Marechal Deodoro da Fonseca - Indaial/SC**
 - Início na interseção com a Avenida Arnold Ebert e término Divisa Indaial x Ascurra - Ponte sobre Ribeirão Ilse, bairro Warnow, perfazendo um total de 6.013,00 metros de extensão.
- **Trecho 02 = Rua Indaial - Ascurra/SC**
 - Início na Divisa Indaial x Ascurra - Ponte sobre Ribeirão Ilse e término próximo a interseção da Rua Apiúna, bairro Ilse, perfazendo um total de 4.487,00 metros de extensão.

Neste caderno é apresentado o “**PROJETO EXECUTIVO DE ENGENHARIA DO TRECHO 02 – RUA INDAIAL**”.

3.2. Impactos e Benefícios da Obra

A implantação desta Obra fomentará impactos relevantes nos municípios, entre os quais podemos citar:

- Melhoria da mobilidade urbana, proporcionando segurança e fluidez no trânsito;
- Gerar uma alternativa de mobilidade segura das vias existentes, implementando a infraestrutura para integração entre o transporte coletivo e o sistema viário;
- Fortalecer a integração entre os municípios vizinhos;
- Desenvolvimento agrícola, inclusive melhora no escoamento da produção;
- Impulsionar o desenvolvimento socioeconômico dos municípios e da população;
- Estimular o turismo na região;
- Promover a inclusão social;
- Contribuir na melhoria da qualidade de vida da população local.

Com a pavimentação desta LIGAÇÃO VIÁRIA teremos uma rota alternativa pavimentada de acesso ao município de Indaial e vizinhos, principalmente do tráfego vindo da região Oeste, visto que hoje todo o fluxo passa pela BR 470 e a via em questão apresenta apenas revestimento primário e ao nesta tem-se uma ponte com limitação de tráfego, localizada no KM 9+425,00.

E em relação a BR 470 a vários anos o fluxo de veículos vem aumentando, situação que acarreta em vários segmentos com lentidão de tráfego, congestionamento constantes, botando a segurança dos trafegam em risco, apesar dos órgãos estaduais estarem investindo recursos para a duplicação de vários segmentos, o processo é moroso devido a necessidade de desapropriações de áreas e o alto custo de investimento.

As Vias urbanas que compõem a LIGAÇÃO VIÁRIA INDAIAL - ASCURRA também fazem parte do “Circuito Vale Europeu”, conforme ilustrado na “Figura 01 – Mapa de Localização” e na “Figura 02 – Mapa do Circuito do Vale Europeu”, condição que reforça a importância de pavimentação desta Obra.

O “Circuito do Vale Europeu” foi desenvolvido em 2006 e contempla uma rota estruturada de aproximadamente 287,1 km de vias, com um trajeto que percorre diversas cidades (Apiúna, Ascurra, Benedito Novo, Botuverá, Doutor Pedrinho, Guabiruba, Indaial, Luiz Alves, Pomerode, Rio dos Cedros, Rodeio e Timbó).

É considerado o principal destino dos cicloturistas e o primeiro no país planejado e organizado para ser percorrido por bicicletas ou caminhantes, pois ao longo do seu trajeto conta com uma abundante natureza composta por matas, montanhas e cachoeiras, além da charmosa arquitetura e todos os traços culturais referentes a colonização europeia da região e conta com uma boa estrutura de hospedagem e alimentação.

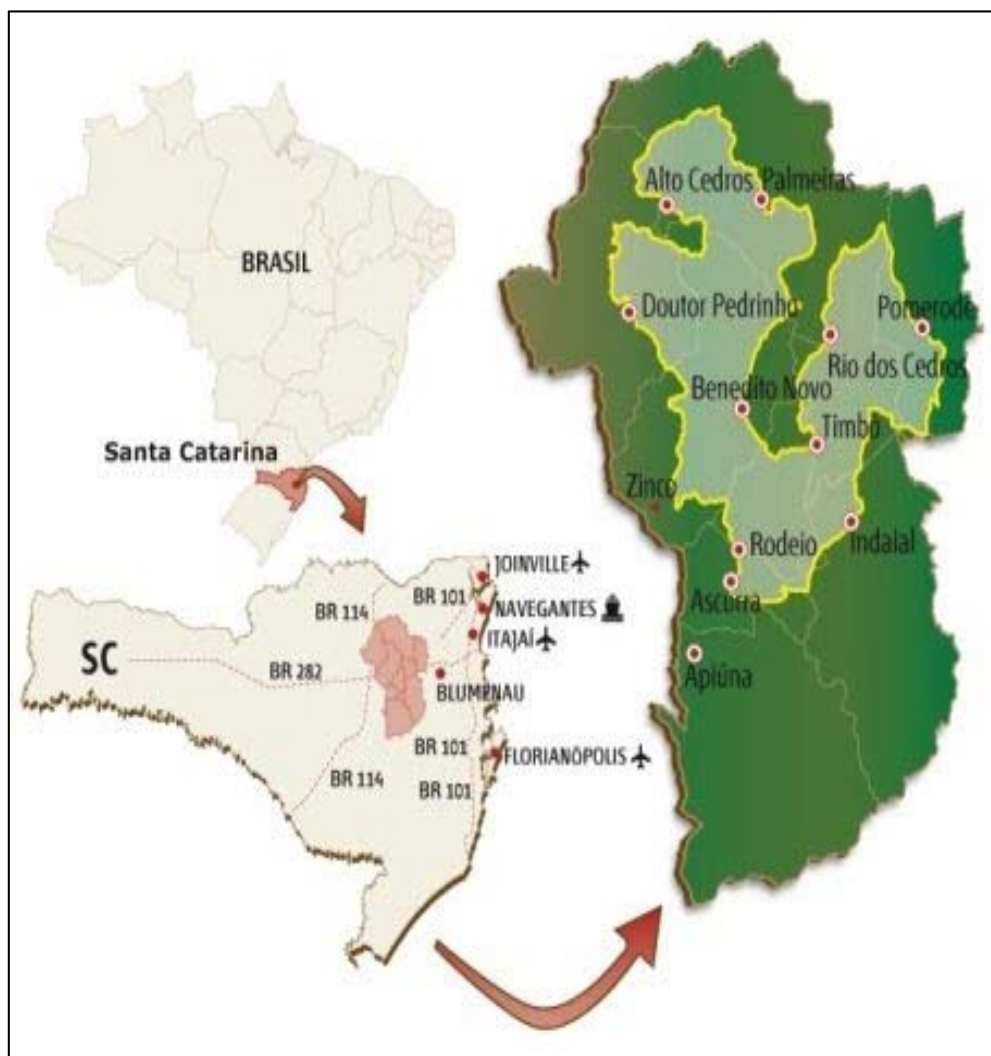


Figura 01 – Mapa de Localização

Fonte: Circuito de Cicloturismo Vale Europeu Catarinense – Planejamento | Erika Horst

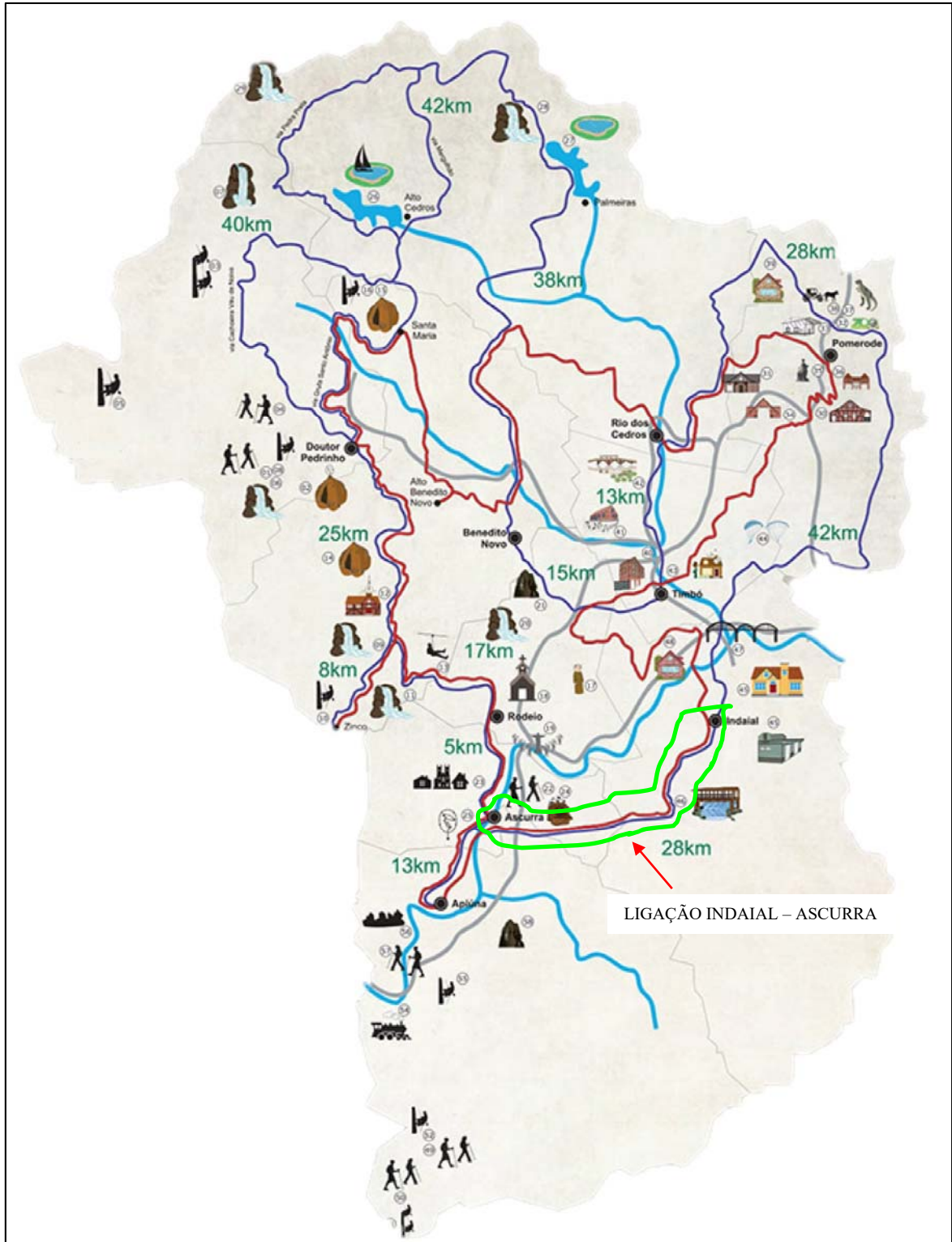


Figura 02 – Mapa do Circuito do Vale Europeu
 Fonte: Circuito de Cicloturismo Vale Europeu Catarinense – Planejamento | Erika Horst

4. LEVANTAMENTO PLANIALTIMÉTRICO

5. PROJETO GEOMÉTRICO

RESPONSABILIDADE TÉCNICA



CREA/SC 042571-0

www.greideengenharia.com.br

(47) 3333-4886

Eng^a. Ivete M^a Maurisenz Andrezza
CREA/SC 049344-1