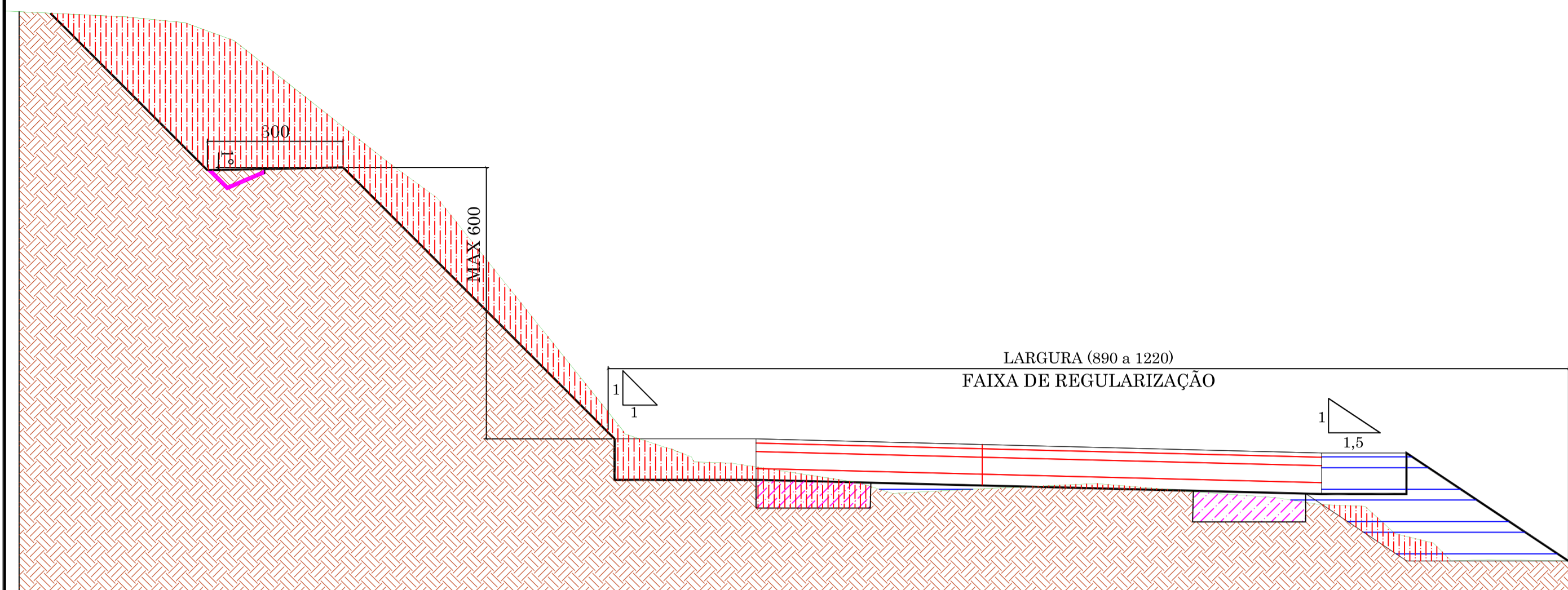


SEÇÃO TIPO - TERRAPLENAGEM

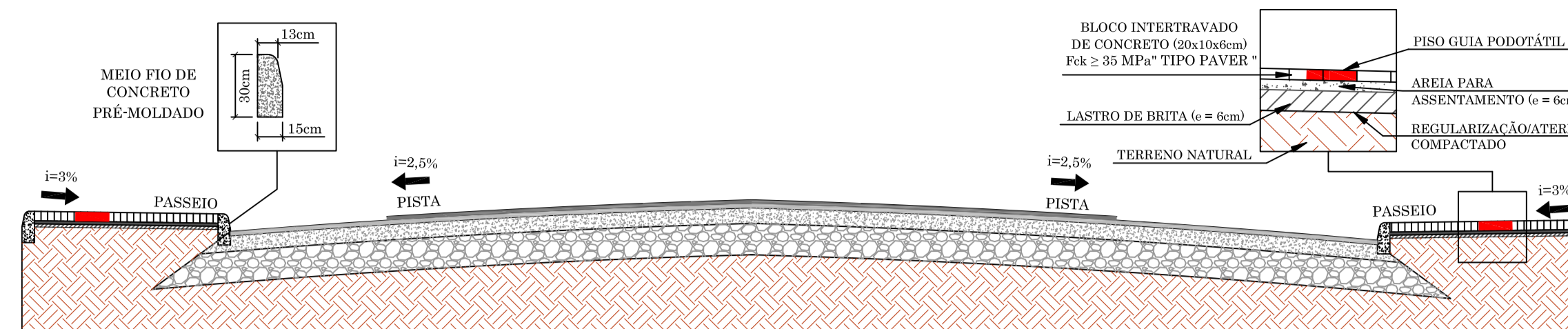


- TERRENO NATURAL
- GREIDE DE PAVIMENTAÇÃO
- CAMADAS DO PAVIMENTO
- CORTE
- CORPO DE ATERRAMENTO
- TERRENO NATURAL
- REBAIXO / REFORÇO ESTRUTURAL

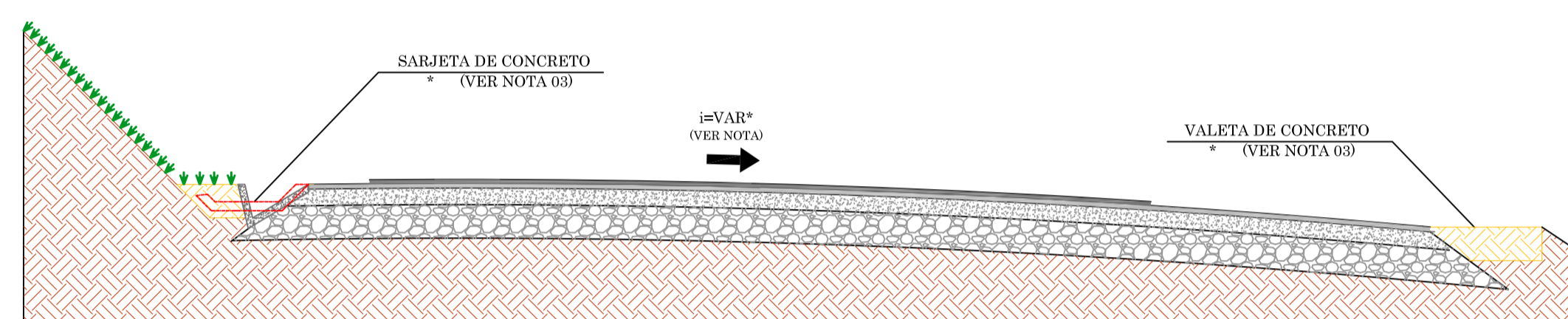
MEDIDAS EM CENTÍMETROS (cm)  
 DNIT 108/2009-ES (TERRAPLENAGEM - ATERRAMENTO)  
 DNIT 106/2009-ES (TERRAPLENAGEM - CORTE)

NOTA: EM SEGMENTOS ISOLADOS O CORPO DE ATERRAMENTO SERÁ EFETUADO COM MATERIAL GRANULAR E OU GABIÃO, VER SEÇÕES TRANSVERSAIS. REFERENTE A FAIXA DE REGULARIZAÇÃO VER MEMORIAL DE CÁLCULO / NOTA DE SERVIÇO E SEÇÕES TRANSVERSAIS.

SEÇÃO TIPO - OBRAS COMPLEMENTARES E CONTENÇÃO

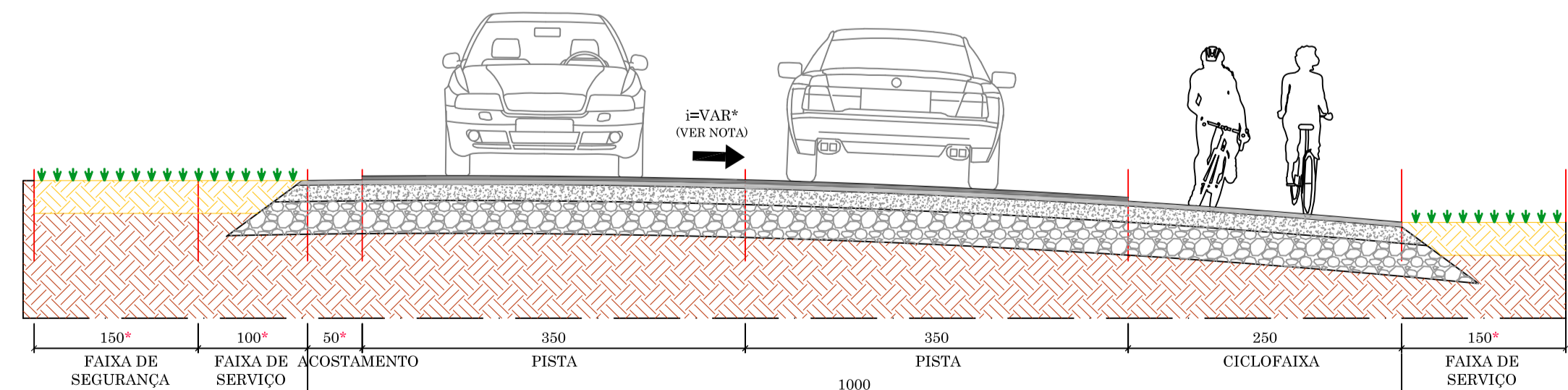
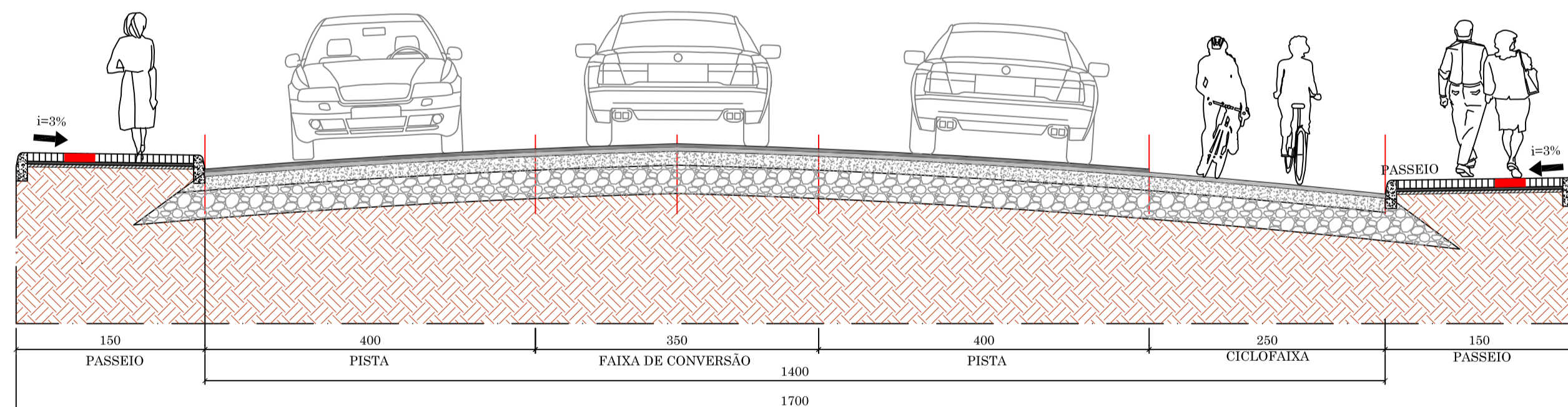


SEÇÃO TIPO - DRENAGEM

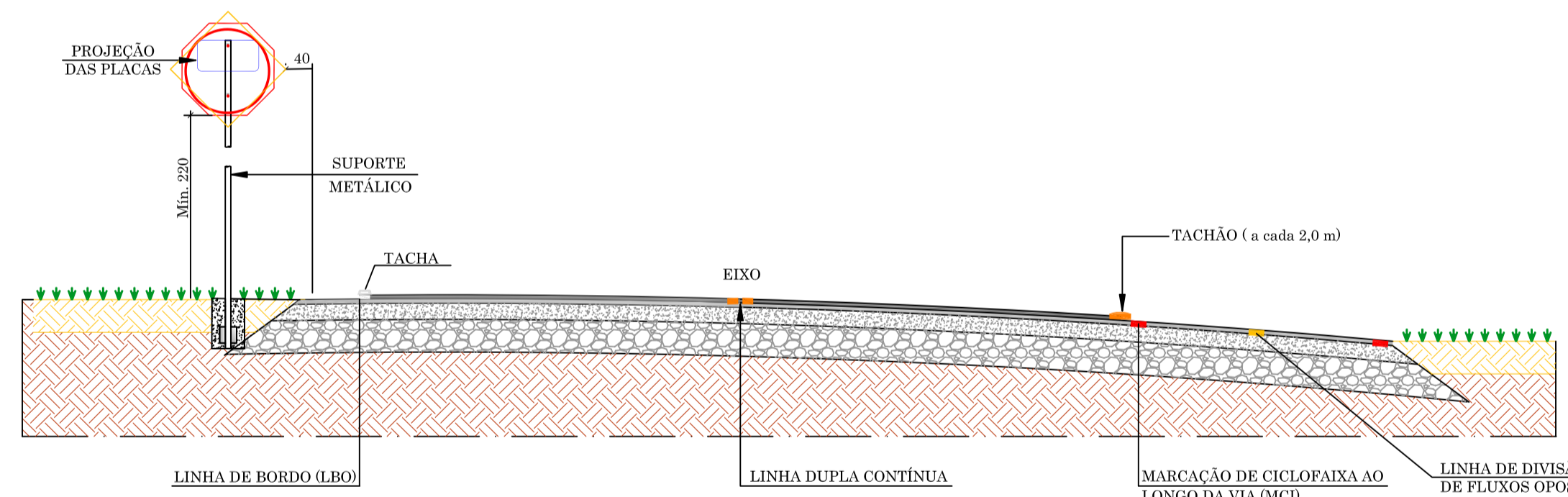


NOTA:  
 01 - NOS SEGMENTOS EM CURVAS E ÁREAS DE TRANSIÇÃO ESTÁ SENDO PREVISTO SUPERELEVACÃO DA PISTA, SENDO ASSIM, AS DECLIVIDADES DESTES SEGMENTOS SÃO VARIÁVEIS, AS QUAIS ESTÃO SENDO APRESENTADAS NA NOTA DE SERVIÇO.  
 02 AS LARGURAS DE PASSEIO, ACOSTAMENTO, FAIXA DE SERVIÇO E FAIXA DE SEGURANÇA PODEM VARIAR, AS MUDANÇAS DE GABARITO E TRANSIÇÕES ESTÃO ILUSTRADAS NO PROJETO GEOMÉTRICO.  
 03 - OS SEGMENTOS E TIPOS DE SARJETAS / VALETAS DEVERÃO SER IMPLANTADAS CONFORME ILUSTRADAS NA PLANTA DRENAGEM E OBRA DE ARTE CORRENTE.  
 4 - OS REVESTIMENTOS DOS PASSEIOS EM BLOCO INTERTRAVADO APRESENTADOS EM PLANTA A SEREM EXECUTADOS ENTRE O KM 14-005,00 A KM 14-363,00, LOCALIZADO NA DIVISÃO INDIAIAL - ASCURRA, PARA IMPLANTAÇÃO DA PRAÇA, ESTÃO PREVISTOS NO ORÇAMENTO DESTES PROJETO, DEMAIS LOCAIS REPRESENTADOS EM PLANTA SERÃO EXECUTADOS PELO MUNICÍPIO VIA SISTEMA MUTIRÃO.

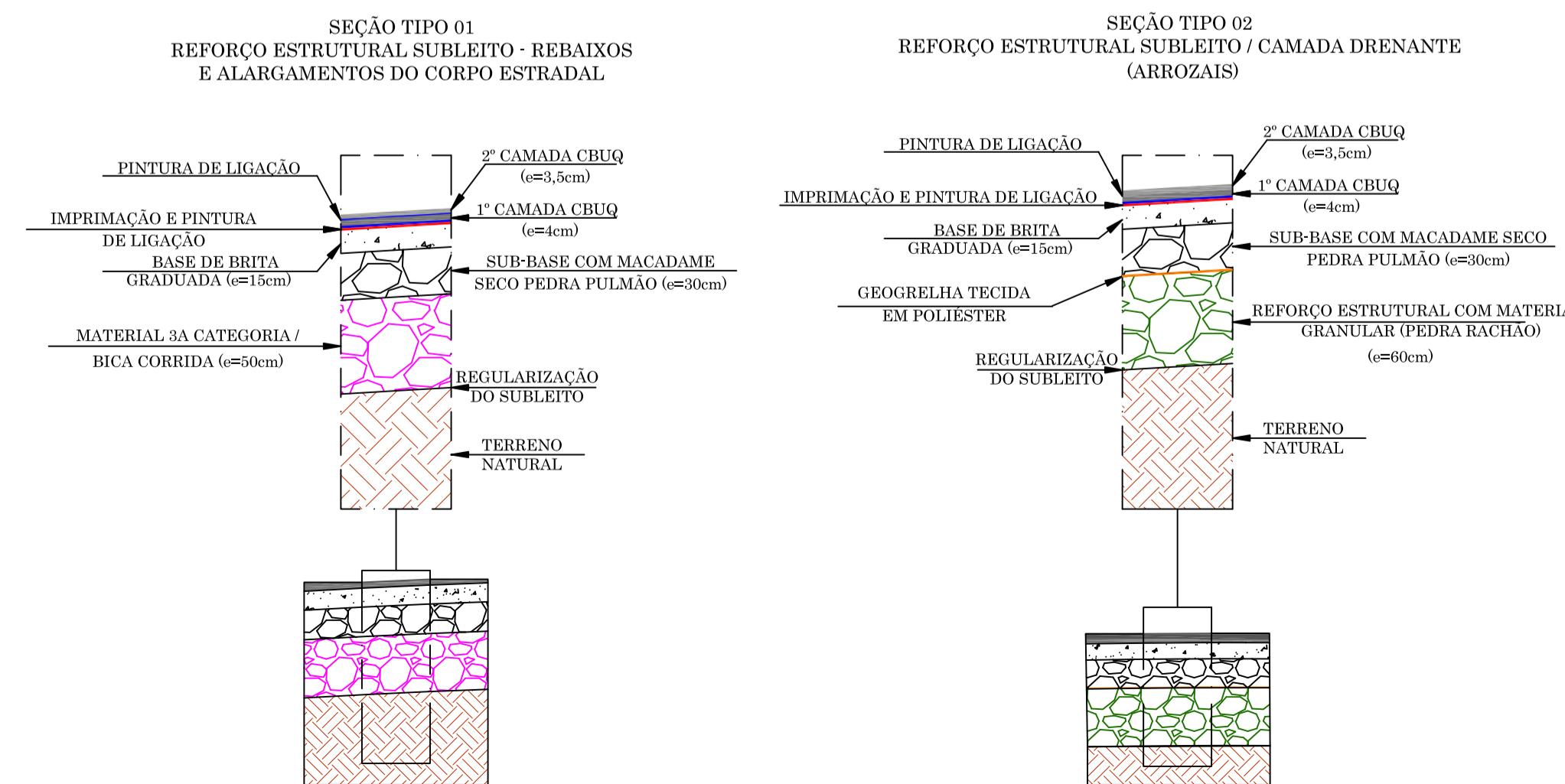
SEÇÃO TIPO - GEOMÉTRICO



SEÇÃO TIPO - SINALIZAÇÃO



SEÇÃO TIPO - PAVIMENTAÇÃO



LARGURA VARIÁVEL

RESPONSÁVEL TÉCNICO	CLIENTE		
IVETE Mª MAURIBENZ ANDREAZZA CREA/SC 049344-1	PREFEITURA MUNICIPAL DE ASCURRA CNPJ: 83.102.772/0001-61		
REVISÃO	DESCRIÇÃO	RESPON.	DATA
00	EMISSION INICIAL	EQUIPE TÉCNICA	10/2021

**GREIDE** engenharia

CLIENTE: **PREFEITURA MUNICIPAL DE ASCURRA**

REFERÊNCIA: **PROJETO EXECUTIVO DE ENGENHARIA PARA PAVIMENTAÇÃO ASFÁLTICA**

OBRA / TRECHO: **LIGAÇÃO VIÁRIA DOS MUNICÍPIOS DE INDIAIAL (RUA MARECHAL DEODORO DA FONSECA) E ASCURRA (RUA INDIAIAL)**

TRECHO 02 - RUA INDIAIAL - ASCURRA/SC

LOCALIZAÇÃO DO TRECHO: **INDIAIAL X ASCURRA - PONTE SOBRE RIBEIRÃO ILSE (KM 14+363,00 PP)**

TERMINO: **PROXIMO INTERSEÇÃO COM A RUA APIUNA (KM 14+850,00 PF)**

DATA: **OUTUBRO/2021**

DESENHO: **EQUIPE TÉCNICA**

PROJETO: **SEÇÃO TIPO**

ESCALA: **1/500**

FORMATO: **594x895mm**

ARQUIVO: **IND-VP-WAR-SECTIP-R00**

FOLHA: **SEC 01**

OBSERVAÇÕES: **HAVENDO DIVERGÊNCIA ENTRE COTA E ESCALA, PREVALECERÁ A COTA**