



- LEGENDA**
- BORDO EXISTENTE
 - - - - - TRACADO PROIBIDO
 - - - - - LIMITES DOS TERREÇOS
 - - - - - DRENAGEM EXISTENTE
 - POSTE DE ELIMINAÇÃO
 - ▨ ÁREA A SER DESAPROPRIADA
 - ▨ LAGOA / CURSO D'ÁGUA

OBSERVAÇÃO
OS PERÍMETROS DOS IMÓVEIS FORAM REPRESENTADOS CONFORME PLANTA AEROFOTOMÉTRICA DISPONIBILIZADA PELA PREFEITURA.

RESPONSÁVEL TÉCNICO	CLIENTE		
IVETE M MAURISENZA ANDREAZZA CREA/SC 048344-1	PREFEITURA MUNICIPAL DE ASCURRA CNPJ: 83.102.772/0001-61		
REVISÃO	DESCRIÇÃO	RESPON	DATA
00	EMISSÃO INICIAL	EQUIPE TÉCNICA	10/2021

GREIDE
engenharia

Fone: (47) 3333-4868
www.greideengenharia.com.br

CLIENTE: **PREFEITURA MUNICIPAL DE ASCURRA**

REFERÊNCIA: **PROJETO EXECUTIVO DE ENGENHARIA PARA PAVIMENTAÇÃO ASFÁLTICA**

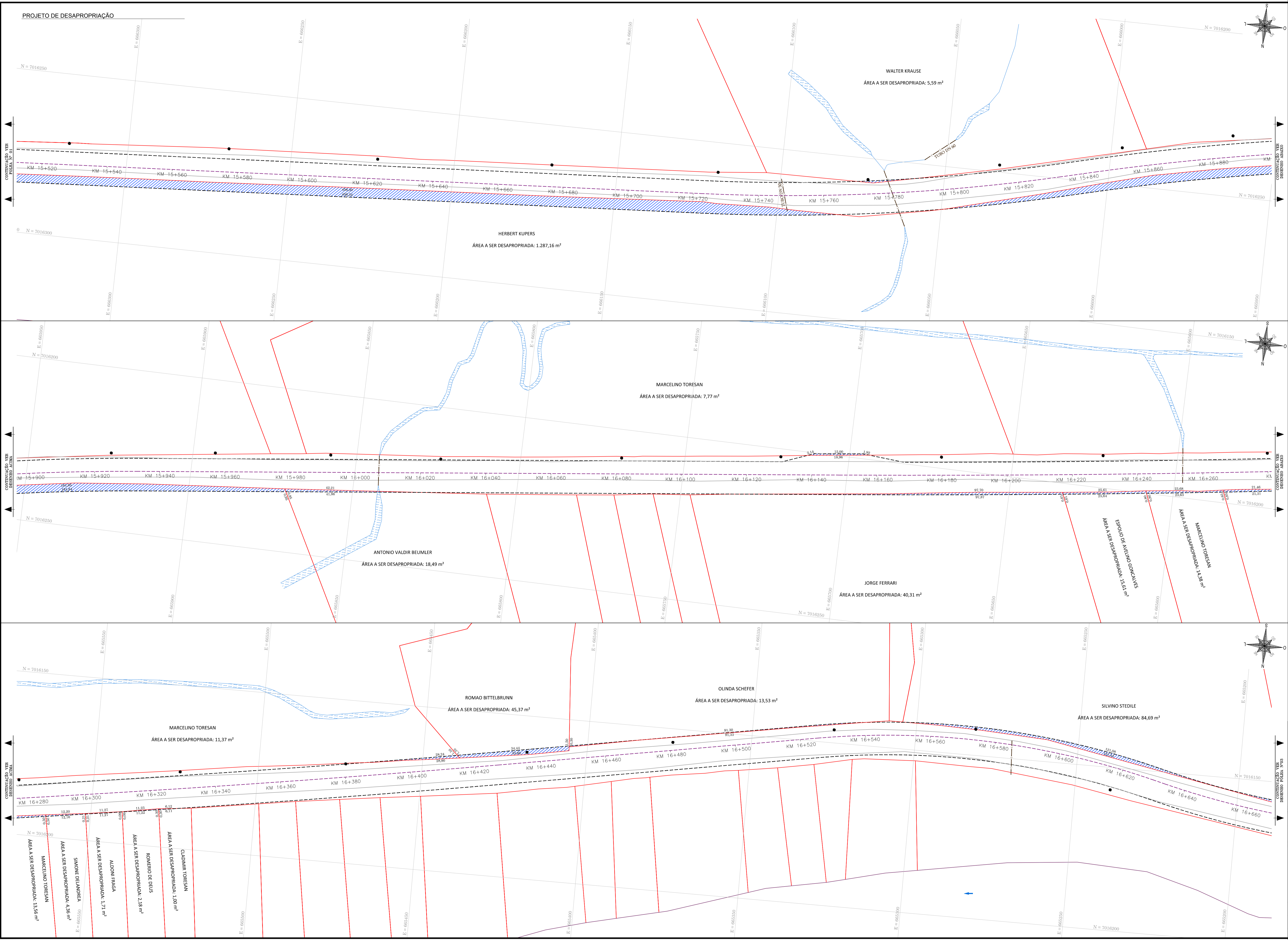
OBRA / TRECHO: **LIQUIDAÇÃO VIÁRIA DOS MUNICÍPIOS DE INDAIAL (RUA MARECHAL DEODORO DA FONSECA) E ASCURRA (RUA INDAIAL)**

TRECHO 02 - RUA INDAIAL - ASCURRA/SC

LOCALIZAÇÃO DO TRECHO: **INÍCIO: DIVISA INDAIAL X ASCURRA - PONTE SOBRE RIBEIRÃO ILSE (KM 14+383,00 PP)**

TERMINO: PRÓXIMO INTERSEÇÃO COM A RUA APIUNA (KM 18+850,00 PP)

DATA: OUTUBRO/2021	DESENHO: EQUIPE TÉCNICA	PROJETO: PROJETO DE DESAPROPRIAÇÃO
ESCALA: 1/500	FORMATO: 594x1000mm	ARQUIVO: IND-VP-WAR-DESPLA-R00
OBSERVAÇÕES: HAVENDO DIVERGÊNCIA ENTRE COTA E ESCALA, PREVALECERÁ A COTA.		FOLHA: DES 01



LEGENDA

- BORDO EXISTENTE
- TRACADO PROIBIDO
- LIMITES DOS TERRELOS
- DRENAGEM EXISTENTE
- POSTE DE ELIMINAÇÃO
- ÁREA A SER DESAPROPRIADA
- LAGOA / CENSO D'ÁGUA

OBSERVAÇÃO
OS PERÍMETROS DOS IMÓVEIS FORAM REPRESENTADOS CONFORME PLANTA AEROFOTOMÉTRICA DISPONIBILIZADA PELA PREFEITURA.

RESPONSÁVEL TÉCNICO		CLIENTE	
IVETE Mª MAURISSENZ ANDREAZZA CREA/SC 048344-1		PREFEITURA MUNICIPAL DE ASCURRA CNPJ 83.102.720/0001-61	
REVISÃO	DESCRIÇÃO	RESPON	DATA
00	EMISSÃO INICIAL	EQUIPE TÉCNICA	10/2021

GREIDE
engenharia

CLIENTE: **PREFEITURA MUNICIPAL DE ASCURRA**

REFERÊNCIA: **PROJETO EXECUTIVO DE ENGENHARIA PARA PAVIMENTAÇÃO ASFÁLTICA**

OBRA / TRECHO: **LOCUÇÃO VÁRIA DOS MUNICÍPIOS DE INDAIAL (RUA MARECHAL DEODORO DA FONSECA) E ASCURRA (RUA INDAIAL)**

TRECHO 02 - RUA INDAIAL - ASCURRA/SC

LOCALIZAÇÃO DO TRECHO: **INÍCIO: DIVISA INDAIAL X ASCURRA - PONTE SOBRE RIBEIÃO ILSE (KM 14+383,00 PP) TÉRMINO: PRÓXIMO INTERSEÇÃO COM A RUA APIUNA (KM 18+850,00 PP)**

DATA: **OUTUBRO/2021**

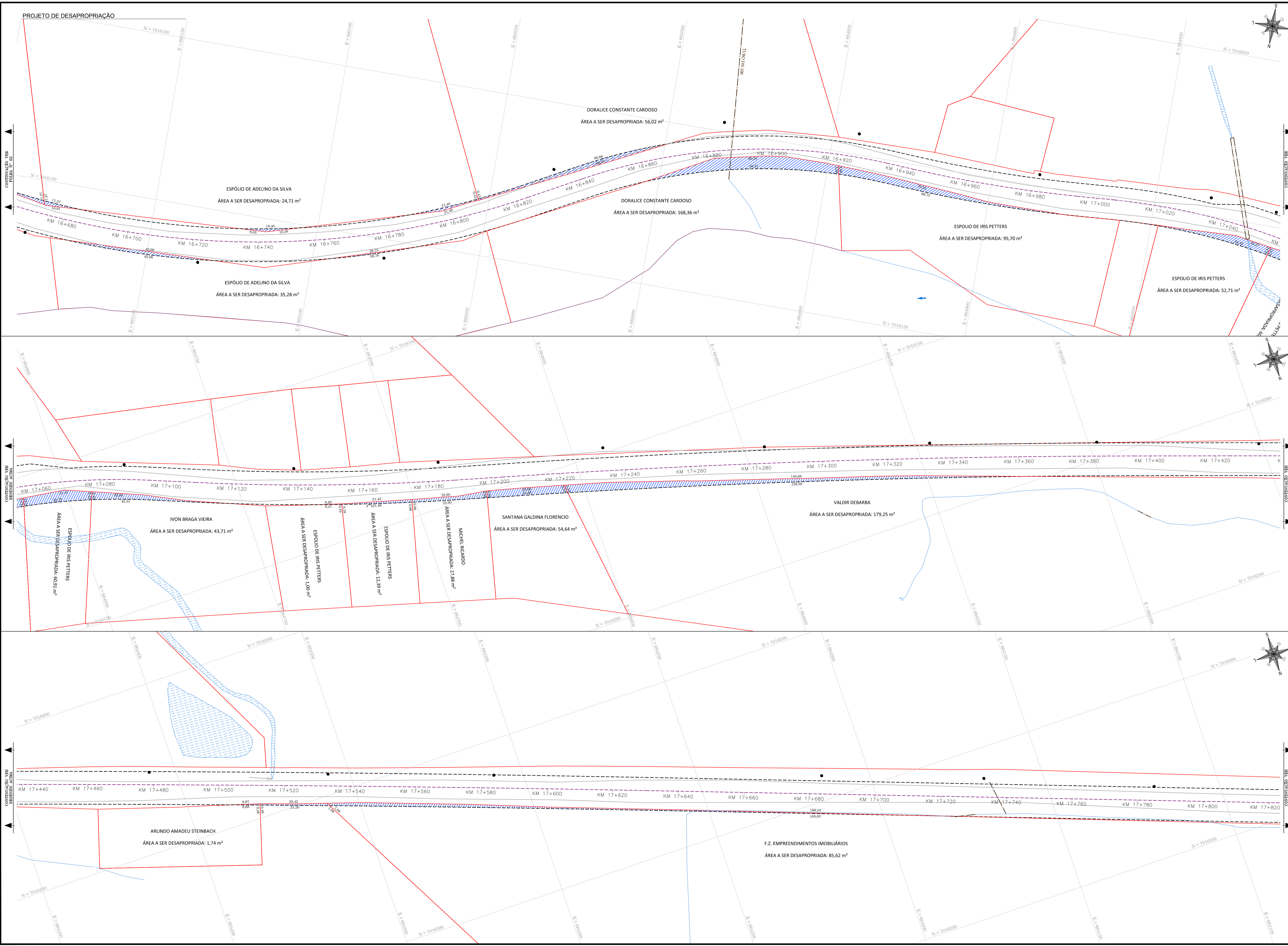
ESCALA: **1/500**

FORMATO: **594x1000mm**

ARQUIVO: **IND-VP-WAR-DESPLA-R00**

FOLHA: **DES 02** / **04**

OBSERVAÇÕES: **HAVENDO DIVERGÊNCIA ENTRE COTA E ESCALA, PREVALECERÁ A COTA**



LEGENDA

- BORDO EXISTENTE
- - - TRACADO PROIBIDO
- LIMITES DOS TERREÇOS
- - - DRENAGEM EXISTENTE
- PÓSTO DE ELIMINAÇÃO
- ▨ ÁREA A SER DESAPROPRIADA
- ▨ LAGOA / CUBRO D'ÁGUA

OBSERVAÇÃO

OS PERÍMETROS DOS IMÓVEIS FORAM REPRESENTADOS CONFORME PLANTA AEROFOTOMÉTRICA DISPONIBILIZADA PELA PREFEITURA

REVISÃO	DESCRIÇÃO	RESPON.	DATA
00	EMISSION INICIAL	EQUIPE TÉCNICA	10/2021

RESPONSÁVEL TÉCNICO	CLIENTE
IVETE Mª MAURISSENZ ANDREAZZA CREA/SC 048344-1	PREFEITURA MUNICIPAL DE ASCURRA CNPJ 83.102.772/0001-61

GREIDE
engenharia

CLIENTE: **PREFEITURA MUNICIPAL DE ASCURRA**

REFERÊNCIA: **PROJETO EXECUTIVO DE ENGENHARIA PARA PAVIMENTAÇÃO ASFÁLTICA**

OBRA / TRECHO: **LIQUIDAÇÃO VIÁRIA DOS MUNICÍPIOS DE INDAIAL (RUA MARECHAL DEODORO DA FONSECA) E ASCURRA (RUA INDAIAL)**

TRECHO 02 - RUA INDAIAL - ASCURRA/SC

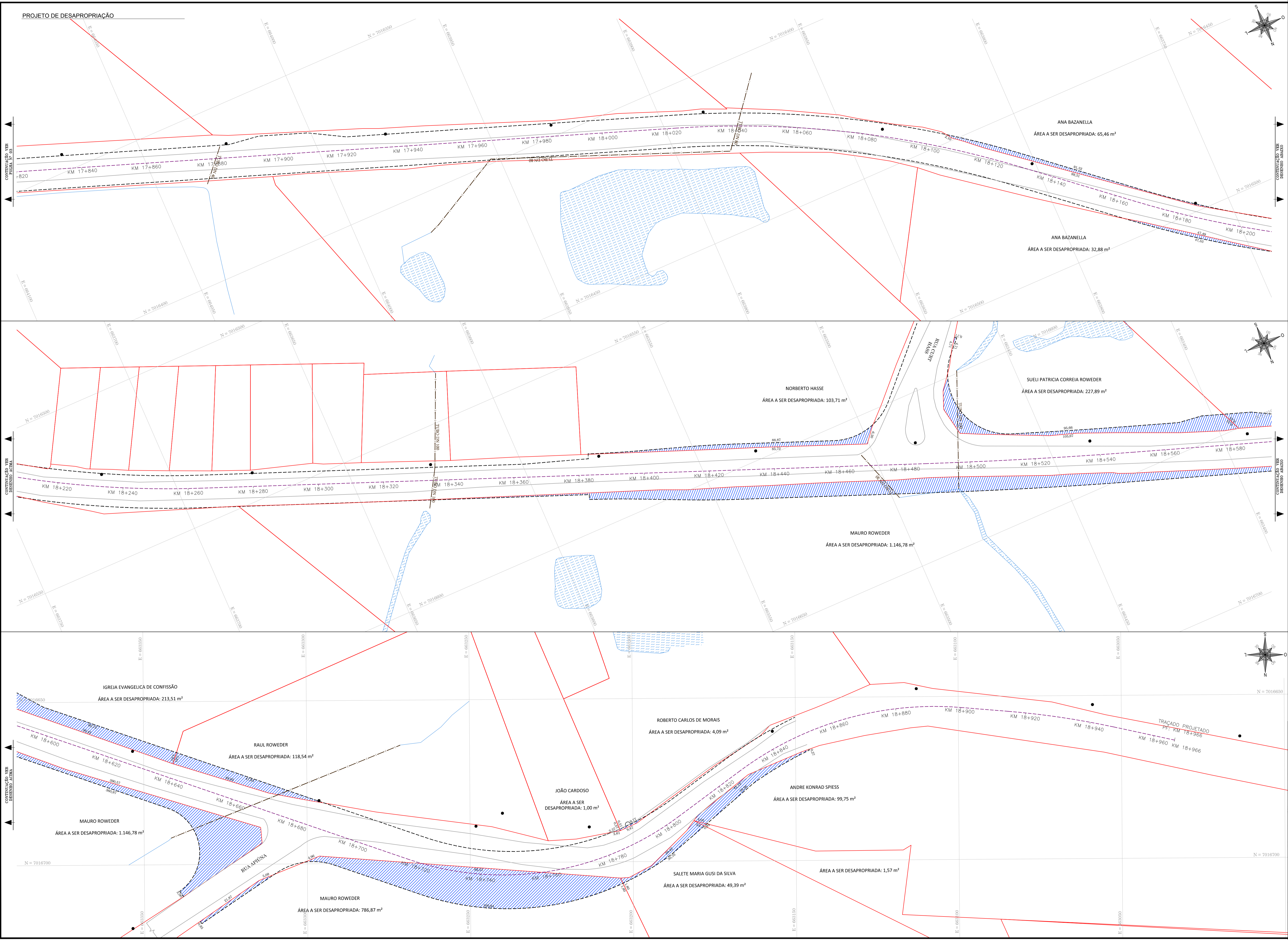
LOCALIZAÇÃO DO TRECHO: **INÍCIO: DIVISA INDAIAL X ASCURRA - PONTE SOBRE RIBEIRÃO ILSE (KM 14+383,00 PP)**

TERMINO: PRÓXIMO INTERSEÇÃO COM A RUA APIUNA (KM 18+850,00 PP)

DATA: **OUTUBRO/2021** EQUIPE TÉCNICA: **PROJETO** PROJETO DE DESAPROPRIAÇÃO

ESCALA: **1/500** FORMATO: **594x1000mm** ARQUIVO: **IND-VP-WAR-DESPLA-R00** FOLHA: **DES 03**

OBSERVAÇÕES: **HAVENDO DIVERGÊNCIA ENTRE COTA E ESCALA, PREVALECERÁ A COTA**



LEGENDA

- BORDO EXISTENTE
- - - TRACADO PROJETADO
- LIMITES DOS TERREÇOS
- - - DRENAGEM EXISTENTE
- POSTE DE ELIMINAÇÃO
- ▨ ÁREA A SER DESAPROPRIADA
- ▨ LAGOA / CUBRO D'ÁGUA

OBSERVAÇÃO
OS PERÍMETROS DOS IMÓVEIS FORAM REPRESENTADOS CONFORME PLANTA AEROFOTOMÉTRICA DISPONIBILIZADA PELA PREFEITURA.

RESPONSÁVEL TÉCNICO	IVETE Mª MAURISENZ ANDREAZZA CREA/SC 048944-1	CLIENTE	PREFEITURA MUNICIPAL DE ASCURRA CNPJ 83.102.772/0001-61
REVISÃO	00	DESCRIÇÃO	EMISSÃO INICIAL
RESPON	EQUIPE TÉCNICA	DATA	10/2021

GREIDE
engenharia

CLIENTE: **PREFEITURA MUNICIPAL DE ASCURRA**

REFERÊNCIA: **PROJETO EXECUTIVO DE ENGENHARIA PARA PAVIMENTAÇÃO ASFÁLTICA**

CORREÇÃO DO TRECHO: **LOCALIZAÇÃO VÁRIA DOS MUNICÍPIOS DE INDAIAL (RUA MARECHAL DEODORO DA FONSECA) E ASCURRA (RUA INDAIAL), TRECHO 02 - RUA INDAIAL - ASCURRA/SC**

LOCALIZAÇÃO DO TRECHO: **INÍCIO: DIVISA INDAIAL X ASCURRA - PONTE SOBRE RIBEIRÃO ILSE (KM 14+363,00 PP) TÉRMINO: PRÓXIMO INTERSEÇÃO COM A RUA APIUNA (KM 18+850,00 PP)**

DATA: **OUTUBRO/2021** | EQUIPE TÉCNICA: **EQUIPE TÉCNICA** | PROJETO: **PROJETO DE DESAPROPRIAÇÃO**

ESCALA: **1/500** | FORMATO: **594x1000mm** | ARQUIVO: **IND-VP-WAR-DESPLA-R00** | FOLHA: **DES 04**

OBSERVAÇÕES: **HAVENDO DIVERGÊNCIA ENTRE COTA E ESCALA, PREVALECERÁ A COTA.**