

PROJETO TERRAPLANAGEM

LEGENDA PERFIL

- GREIDE PROJETADO
- TERRENO NATURAL
- ÁREA A ATERRAR
- ÁREA A ESCAVAR

OBS. - HAVENDO DIVERGÊNCIA ENTRE COTA E ESCALA, PREVALECERÁ A COTA.
- COTAS EM METROS.
- QUALQUER ALTERAÇÃO NO PROJETO SOMENTE SERÁ PERMITIDA, SE AUTORIZADA POR ESCRITO PELO RESPONSÁVEL TÉCNICO, AUTOR DO PROJETO.

APROVAÇÃO

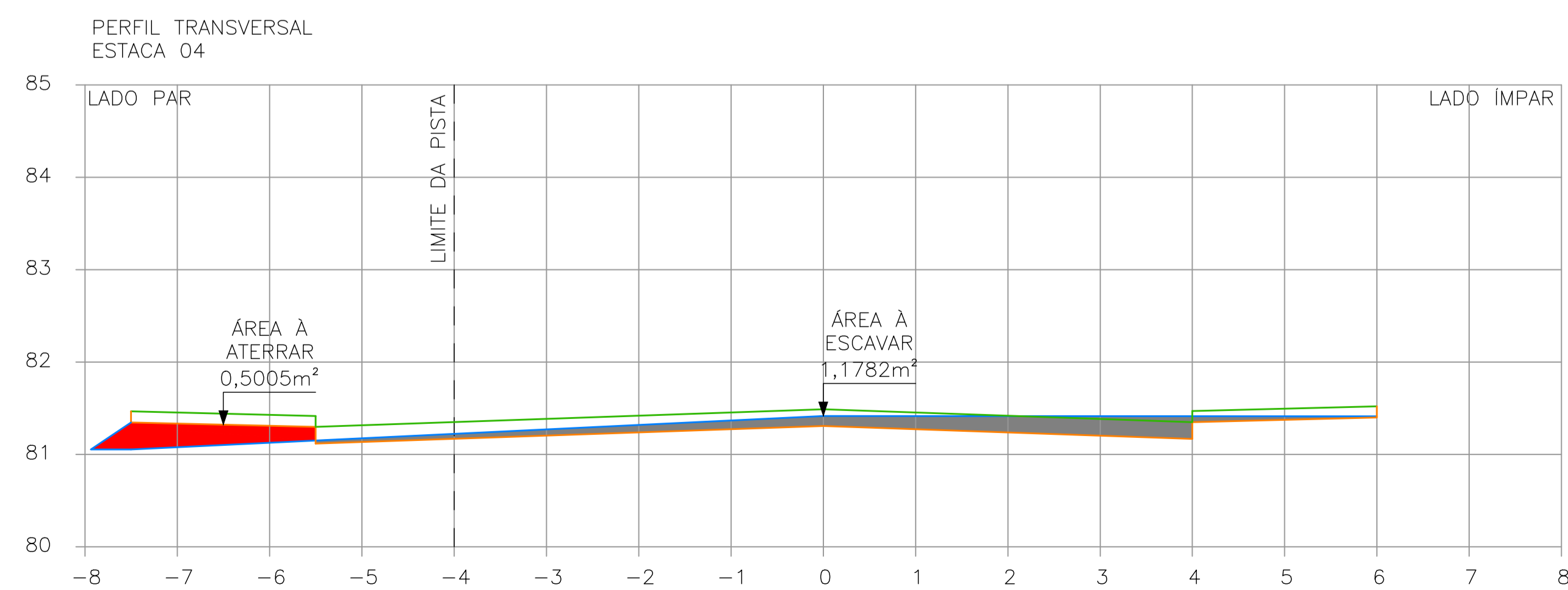
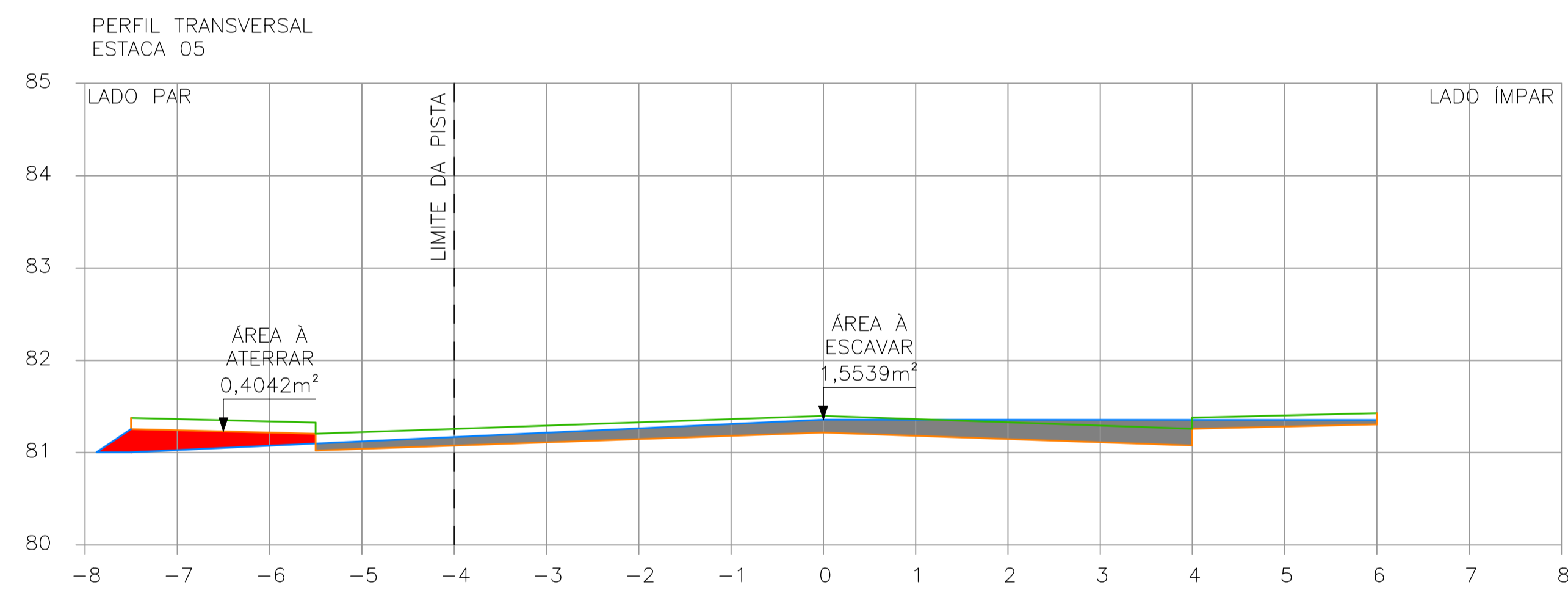
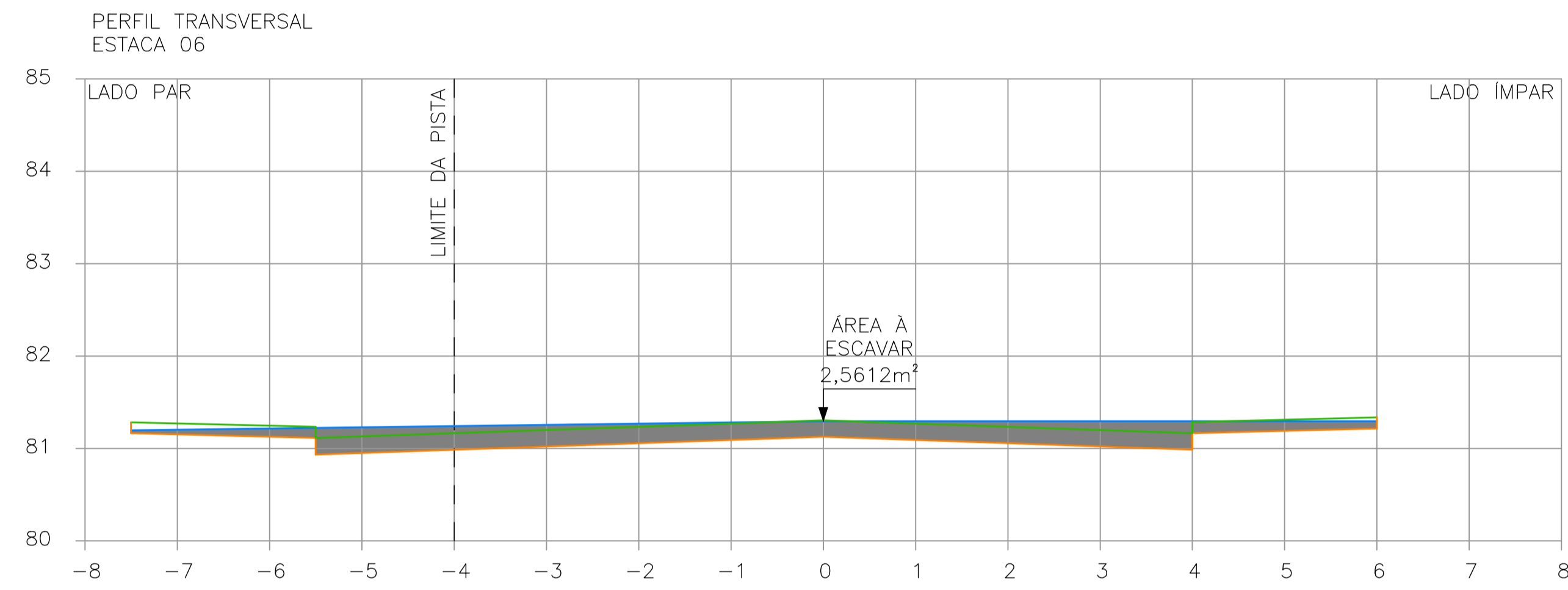
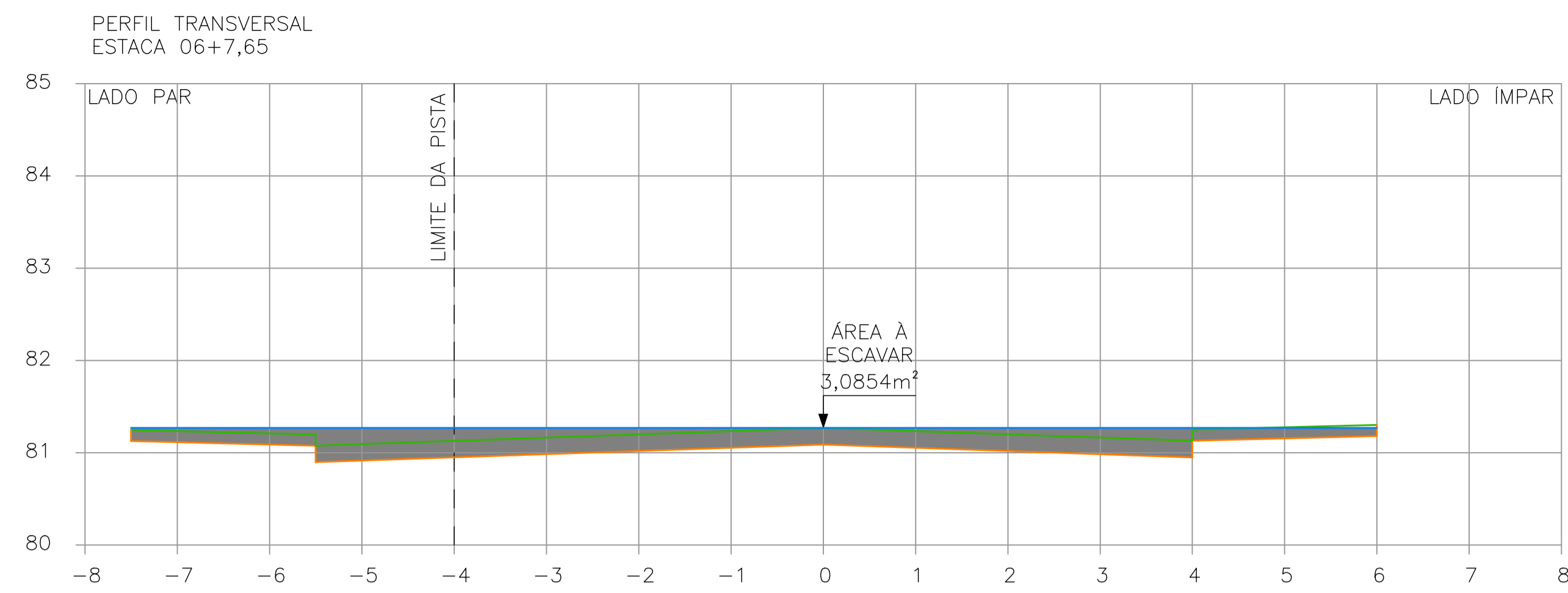
REVISÃO	DESCRIÇÃO	RESPONSÁVEL	DATA
00	EMISSÃO INICIAL	SANDRO	14/08/21

RESPONSÁVEL TÉCNICO	 GUSTAVO PETRI ENGENHEIRO CIVIL CREA/SC 170.199-0	CLIENTE	PREFEITURA MUNICIPAL DE ASCURRA CNPJ: 83.102.772/0001-61
---------------------	---	---------	---

REFERÊNCIA
 PREFEITURA MUNICIPAL DE ASCURRA

REFERÊNCIA
PROJETO DE PAVIMENTAÇÃO EM LAJOTAS DE CONCRETO
EXTENSÃO: 127,65 M.
ÁREA A PAVIMENTAR PISTA = 1.212,70 M²
ÁREA DE CALÇADAS (PAVER) = 510,70 M²

DATA	DESENHO	PROJETO	FOLHA
AGOSTO/2021	SANDRO	TERRAPLANAGEM	TER 01/02
ESCALA	FORMATO	ARQUIVO	
1 : 250	A1	PA-RRSP-TER1	



PROJETO TERRAPLANAGEM

LEGENDA PERFIL

- GREIDE PROJETADO
- TERRENO NATURAL
- ÁREA A ATERRAR
- ÁREA A ESCAVAR

OBS. - HAVENDO DIVERGÊNCIA ENTRE COTA E ESCALA, PREVALECERÁ A COTA.
- COTAS EM METROS.
- QUALQUER ALTERAÇÃO NO PROJETO SOMENTE SERÁ PERMITIDA, SE AUTORIZADA POR ESCRITO PELO RESPONSÁVEL TÉCNICO, AUTOR DO PROJETO.

APROVAÇÃO

REVISÃO	DESCRIÇÃO	RESPONSÁVEL	DATA
00	EMISSÃO INICIAL	SANDRO	14/08/21

RESPONSÁVEL TÉCNICO	 GUSTAVO PETRI ENGENHEIRO CIVIL CREA/SC 170.199-0	CLIENTE	PREFEITURA MUNICIPAL DE ASCURRA CNPJ: 83.102.772/0001-61
---------------------	---	---------	---

REFERÊNCIA
 PREFEITURA MUNICIPAL DE ASCURRA

REFERÊNCIA
PROJETO DE PAVIMENTAÇÃO EM LAJOTAS DE CONCRETO
EXTENSÃO: 127,65 M.
ÁREA A PAVIMENTAR PISTA = 1.212,70 M²
ÁREA DE CALÇADAS (PAVER) = 510,70 M²

DATA	DESENHO	PROJETO	FOLHA
AGOSTO/2021	SANDRO	TERRAPLANAGEM	TER 02/02
ESCALA	FORMATO	ARQUIVO	
1 : 250	A1	PA-RRSP-TER2	