


OBS. - HAVENDO DIVERGÊNCIA ENTRE COTA E ESCALA, PREVALECERÁ A COTA.
 - COTAS EM METROS.
 - QUALQUER ALTERAÇÃO NO PROJETO SOMENTE SERÁ PERMITIDA, SE AUTORIZADA POR ESCRITO PELO RESPONSÁVEL TÉCNICO, AUTOR DO PROJETO.

APROVAÇÃO

REVISÃO	DESCRIÇÃO	RESPONSÁVEL	DATA
00	EMIÇÃO INICIAL	SANDRO	04/06/21


RESPONSÁVEL TÉCNICO: 
 POSIÇÃO: ENGENHARIA CIVIL EIRELI ME GUSTAVO PETRI CREA/SC 170.199-0
 CLIENTE: PREFEITURA MUNICIPAL DE ASCURRA CNPJ: 83.102.772/0001-61

REFERÊNCIA:  **PREFEITURA MUNICIPAL DE ASCURRA**

PROJETO DE PAVIMENTAÇÃO EM LAJOTAS DE CONCRETO
 EXTENSÃO: 206,42 M.
 ÁREA A PAVIMENTAR PISTA = 1.665,20 M²
 ÁREA DE CALÇADAS (PAVER) = 831,25 M²

DATA: JUNHO/2021 DESENHO: SANDRO PROJETO: SINALIZAÇÃO FOLHA: SIN 02/02

ESCALA: 1 : 250 FORMATO: A1 ARQUIVO: PA-RSC-SIN2




PLACAS DE REGULAMENTAÇÃO

	NOME	DIMENSÕES	CORES
	R-1 PARADA OBRIGATÓRIA	LADO 0,25 m	FUNDO: VERMELHA TARJA: BRANCO LEGENDA: BRANCO
	R-19 VELOCIDADE MÁXIMA PERMITIDA	D-0,40 m	FUNDO: BRANCO TARJA: VERMELHA LEGENDA: PRETO


QUANTITATIVOS DE MATERIAIS

DESCRIÇÃO	QUANT.	UNID.
ESCAVAÇÃO MANUAL	0,03	m ³
CONCRETO Fck 15 MPa	0,03	m ³
TUBO DE AÇO GALVANIZADO Ø 2.1/2"	1,00	und

PLACAS DE ADVERTÊNCIA

	TIPO	PINTURA	MEDIDA (cm)
	A-32b PASSAGEM SINALIZADA DE PEDESTRES	FUNDO AMARELO ORLA E ESCRITA PRETOS	L=50

PLACAS DE SERVIÇO

	NOME	DIMENSÕES	CORES
	PLACA DE NOMENCLAT. DE RUA	0,45 m x 0,23 m	FUNDO: AZUL TARJA: BRANCO LEGENDA: BRANCO