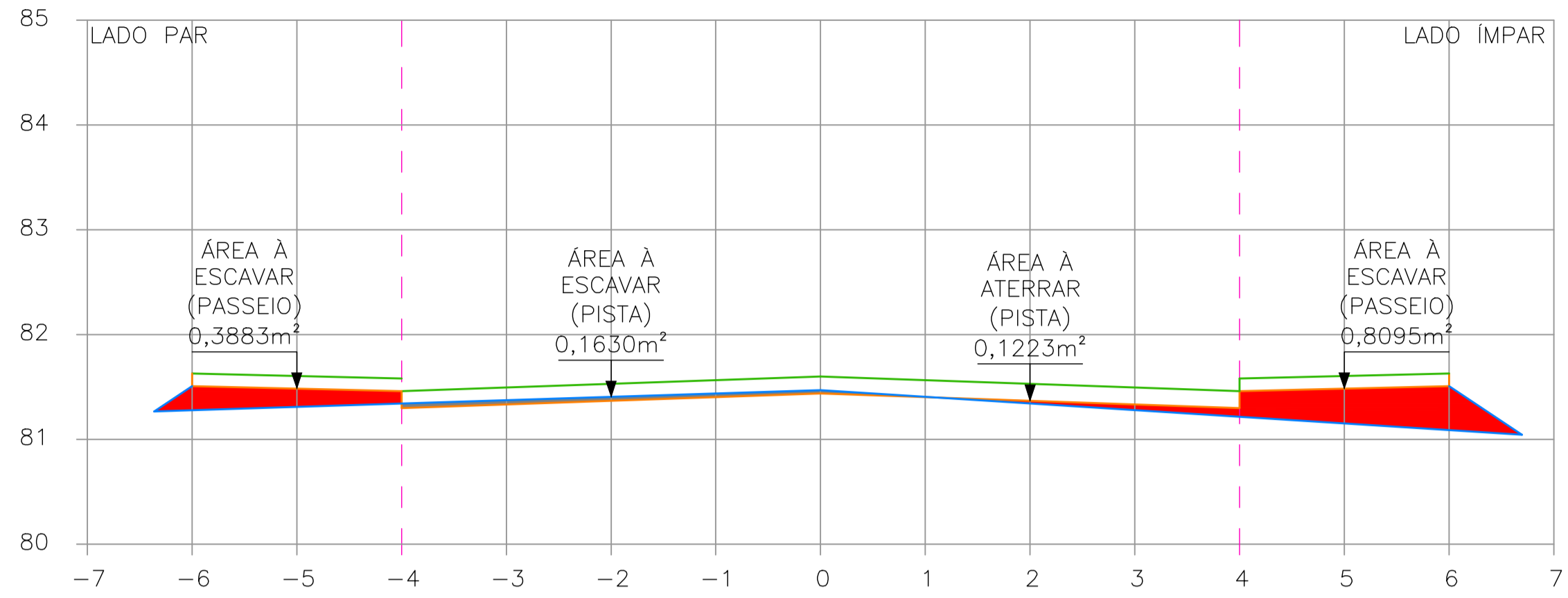
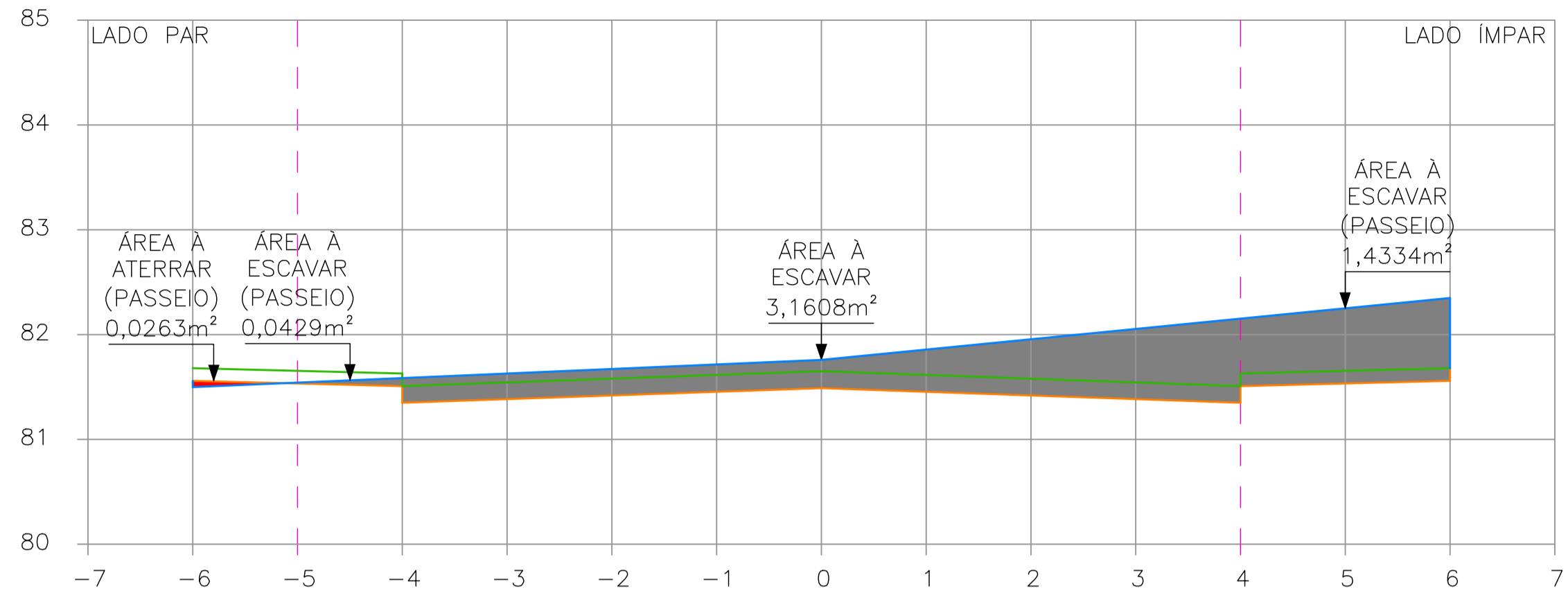


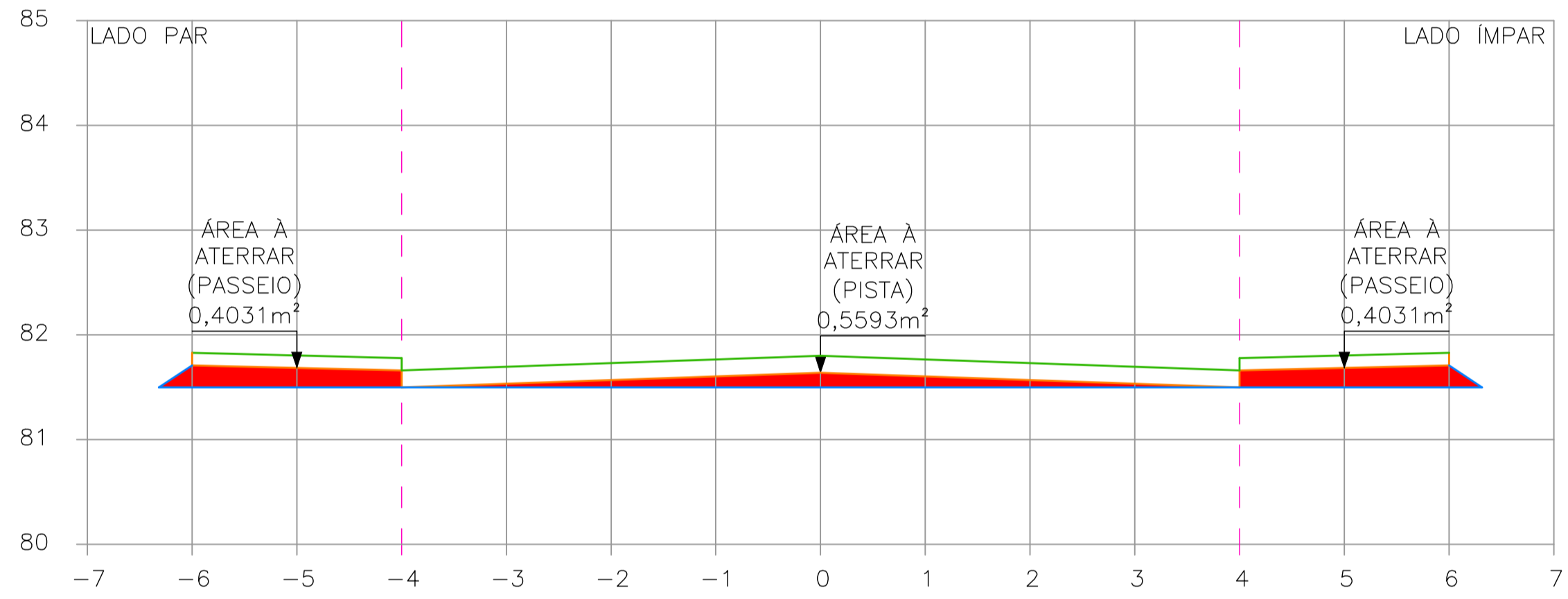
PERFIL TRANSVERSAL
ESTACA 02



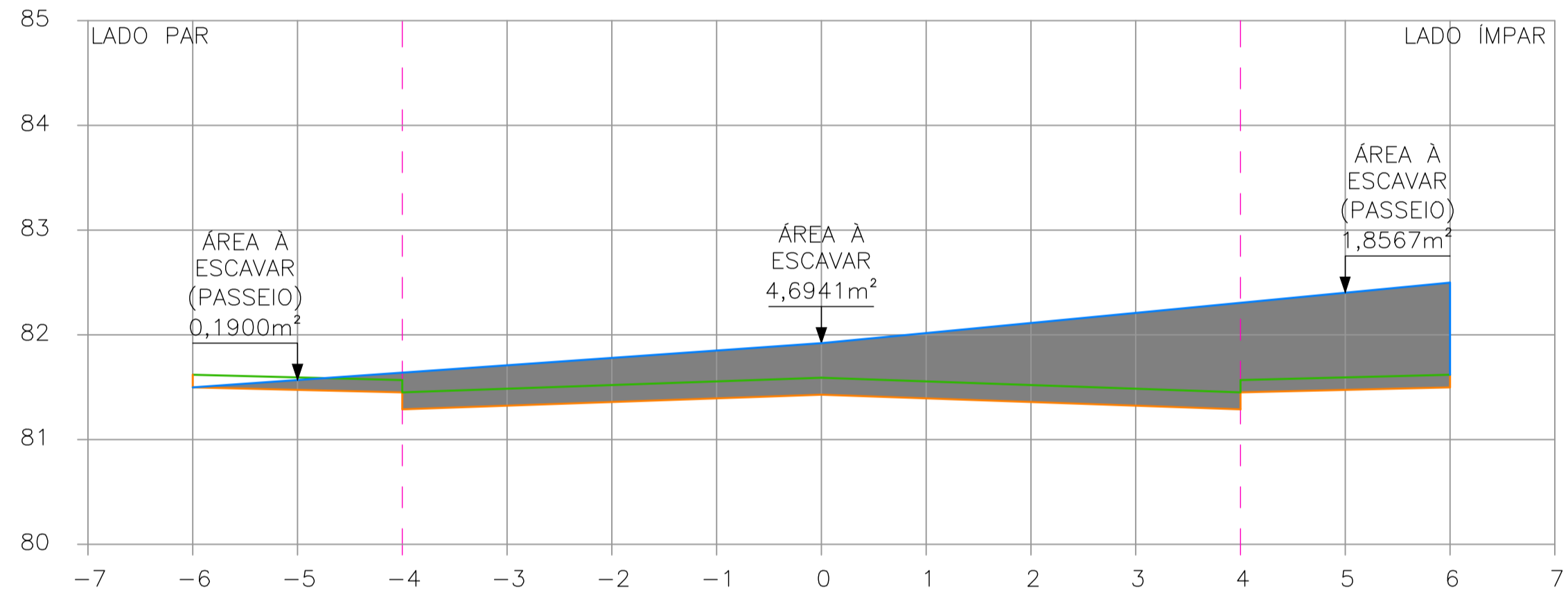
PERFIL TRANSVERSAL
ESTACA 05



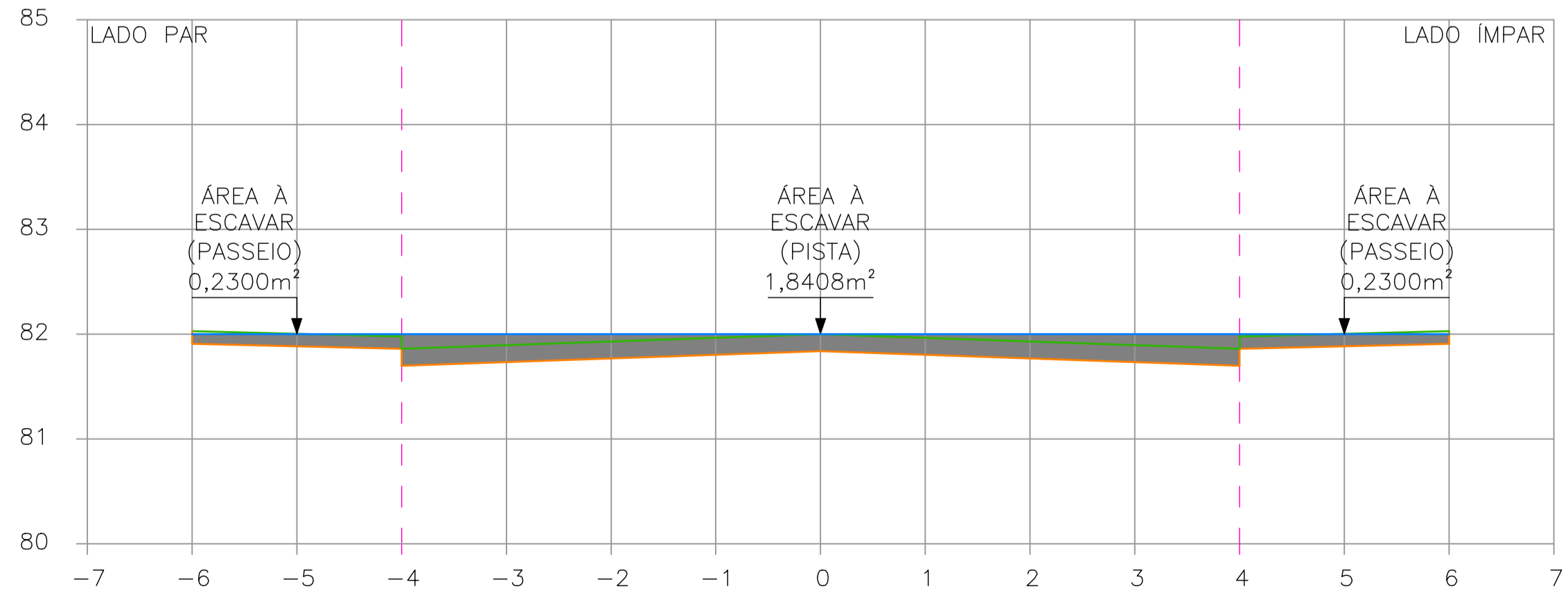
PERFIL TRANSVERSAL
ESTACA 01



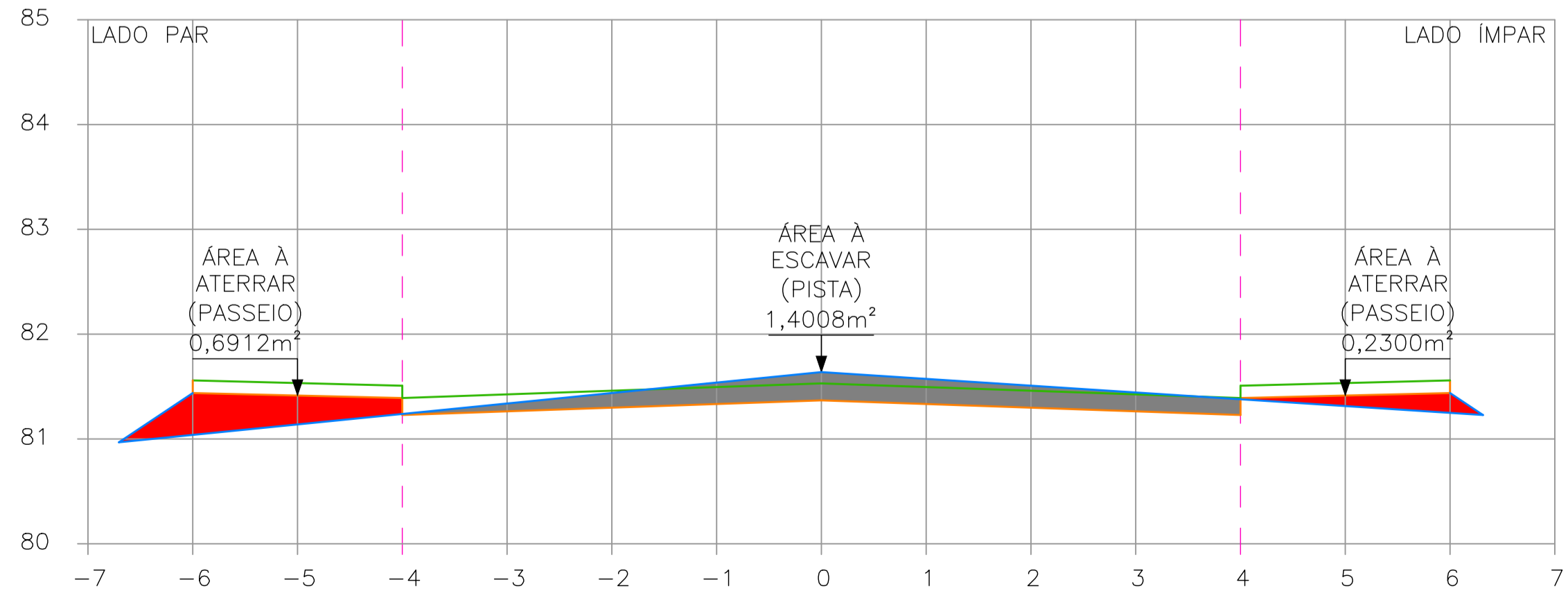
PERFIL TRANSVERSAL
ESTACA 04



PERFIL TRANSVERSAL
ESTACA 00



PERFIL TRANSVERSAL
ESTACA 03



LEGENDA PERFIL

- GREIDE PROJETADO
- TERRENO NATURAL
- ÁREA A ATERRAR
- ÁREA A ESCAVAR

OBS. - HAVENDO DIVERGÊNCIA ENTRE COTA E ESCALA, PREVALECE A COTA.
 - COTAS EM METROS.
 - QUALQUER ALTERAÇÃO NO PROJETO SOMENTE SERÁ PERMITIDA, SE AUTORIZADA POR ESCRITO PELO RESPONSÁVEL TÉCNICO, AUTOR DO PROJETO.

APROVAÇÃO

REVISÃO	DESCRIÇÃO	RESPONSÁVEL	DATA
00	EMIÇÃO INICIAL	SANDRO	08/10/21

RESPONSÁVEL TÉCNICO	 GUSTAVO PETRI Engenharia Civil CREA/SC 170.199-0	CLIENTE	PREFEITURA MUNICIPAL DE ASCURRA CNPJ: 83.102.772/0001-61
---------------------	---	---------	---



PROJETO DE PAVIMENTAÇÃO EM LAJOTAS DE CONCRETO
 EXTENSÃO: 320,00 M.
 ÁREA A PAVIMENTAR PISTA = 2.559,55 M²
 ÁREA DE CALÇADAS (PAVER) = 1.279,80 M²

ENDEREÇO	RUA VER. ALDO VALDIR PINTARELLI BAIRRO NOSSA SENHORA DE LURDES	ESTACAS	E0+0,00 A E16
DATA	DEZ./2021	DESENHO	SANDRO
ESCALA	1 : 250	PROJETO	TERRAPLANAGEM
		ARQUIVO	PA-RVAVP-TER1
		FOLHA	TER 01/03

PROJETO TERRAPLANAGEM