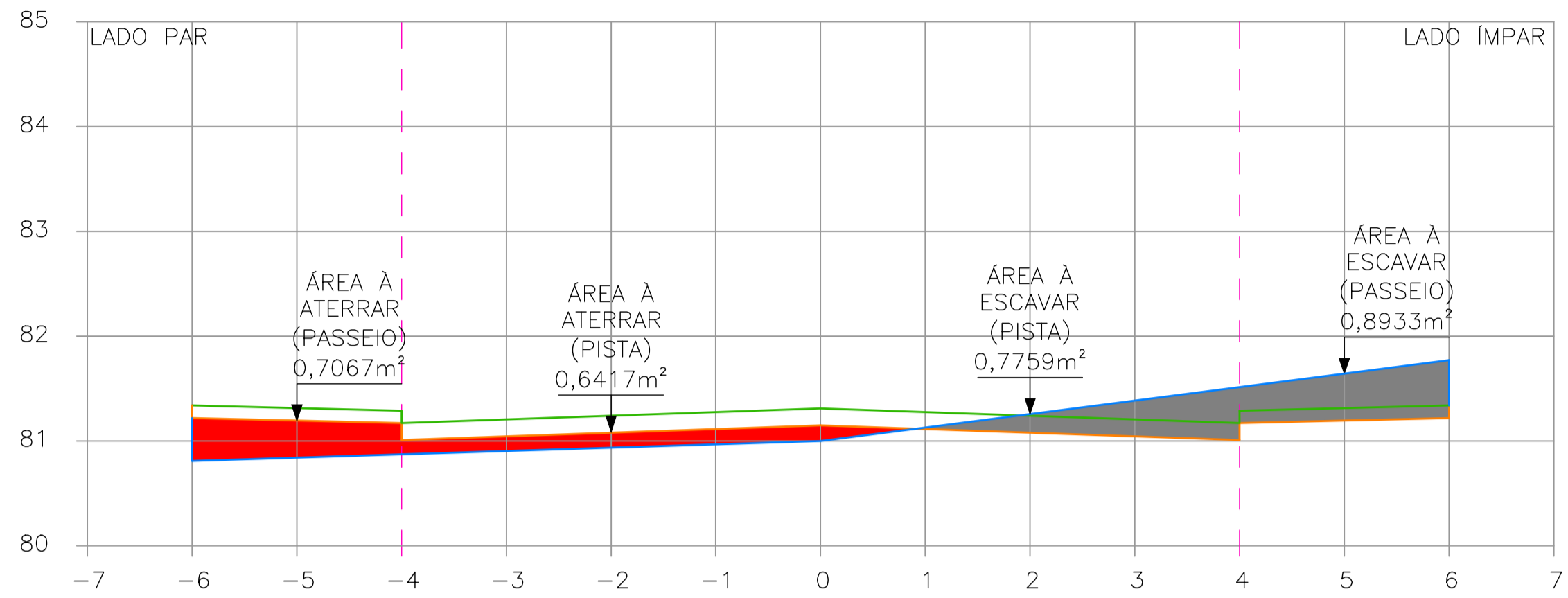
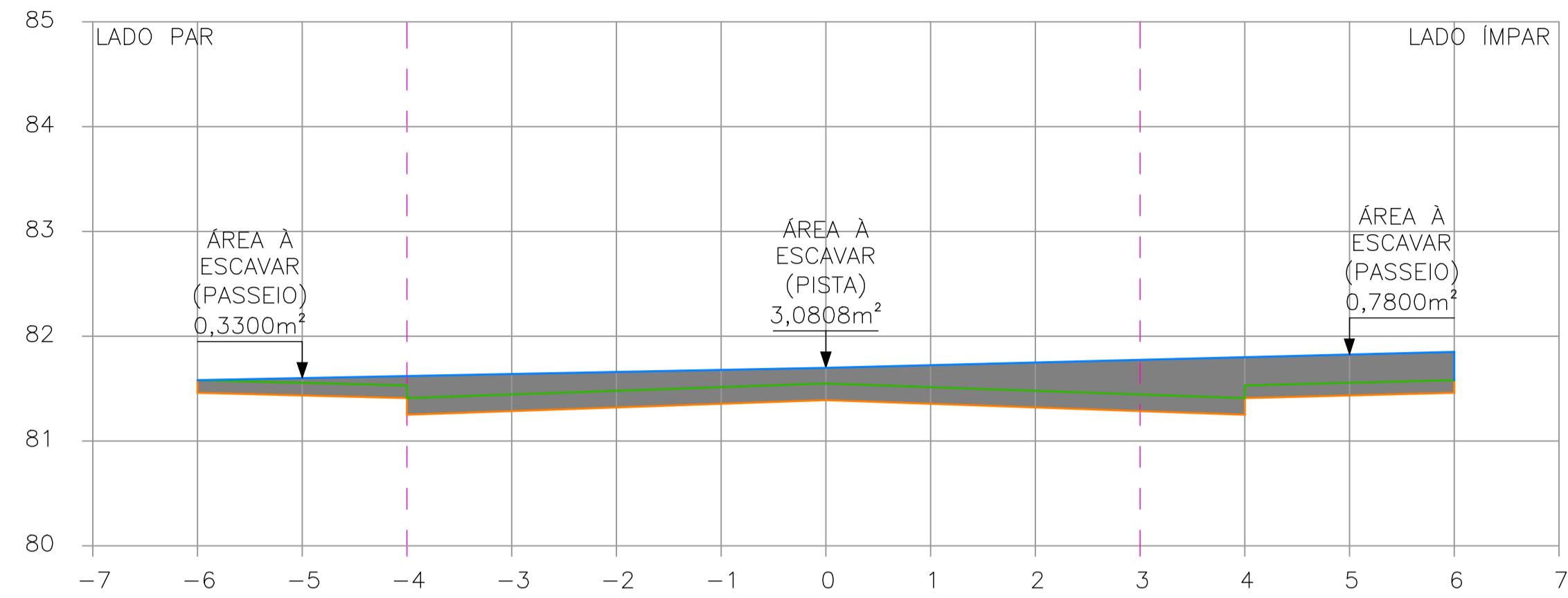


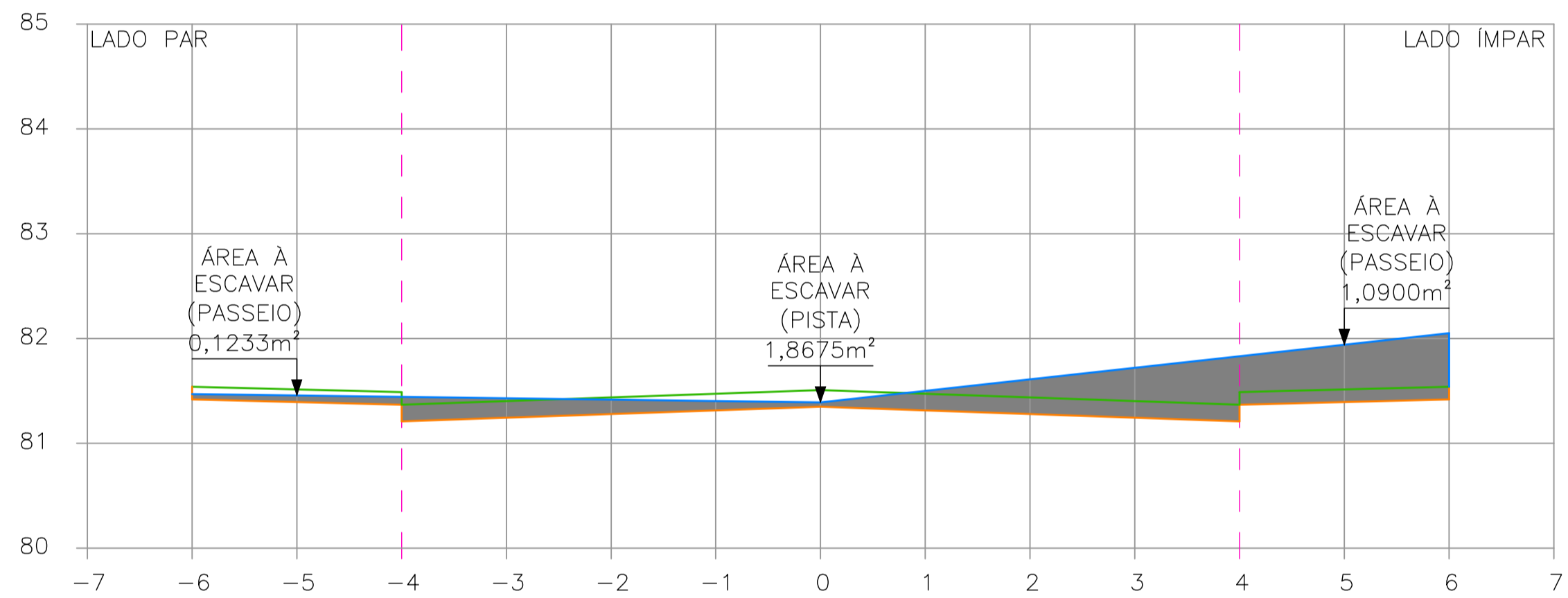
PERFIL TRANSVERSAL  
ESTACA 08



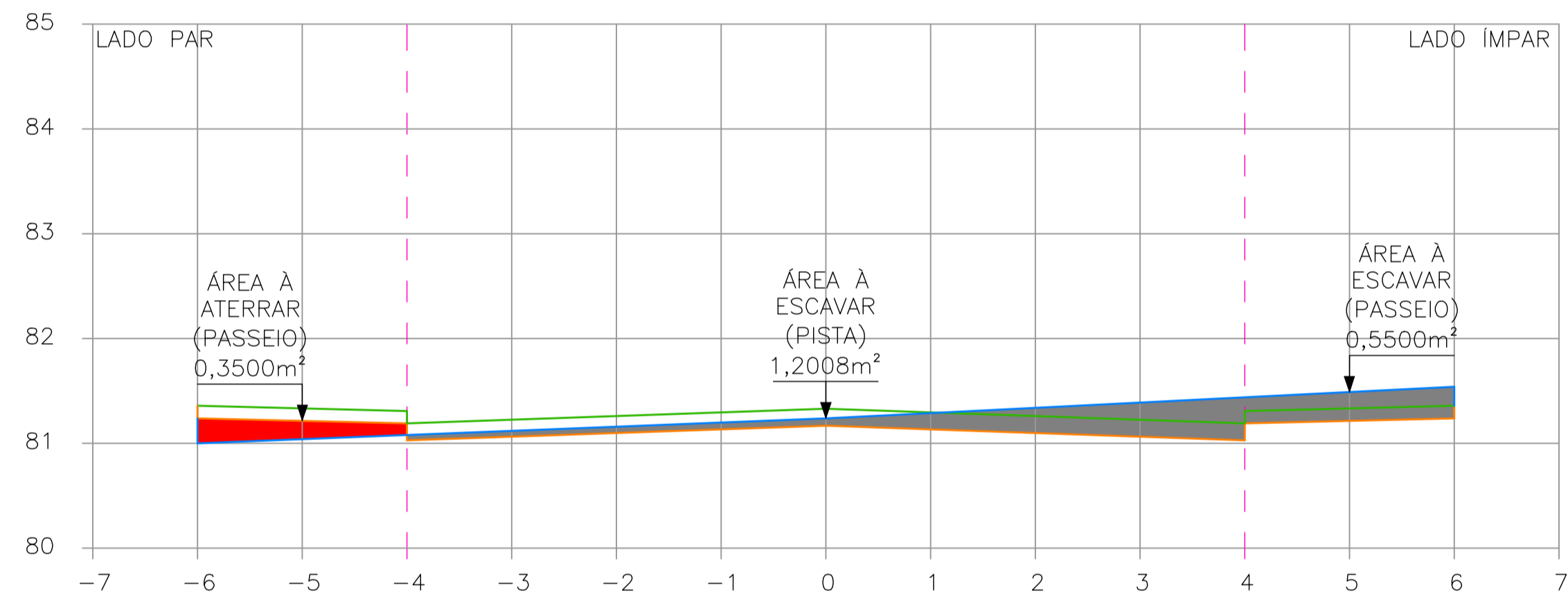
PERFIL TRANSVERSAL  
ESTACA 11



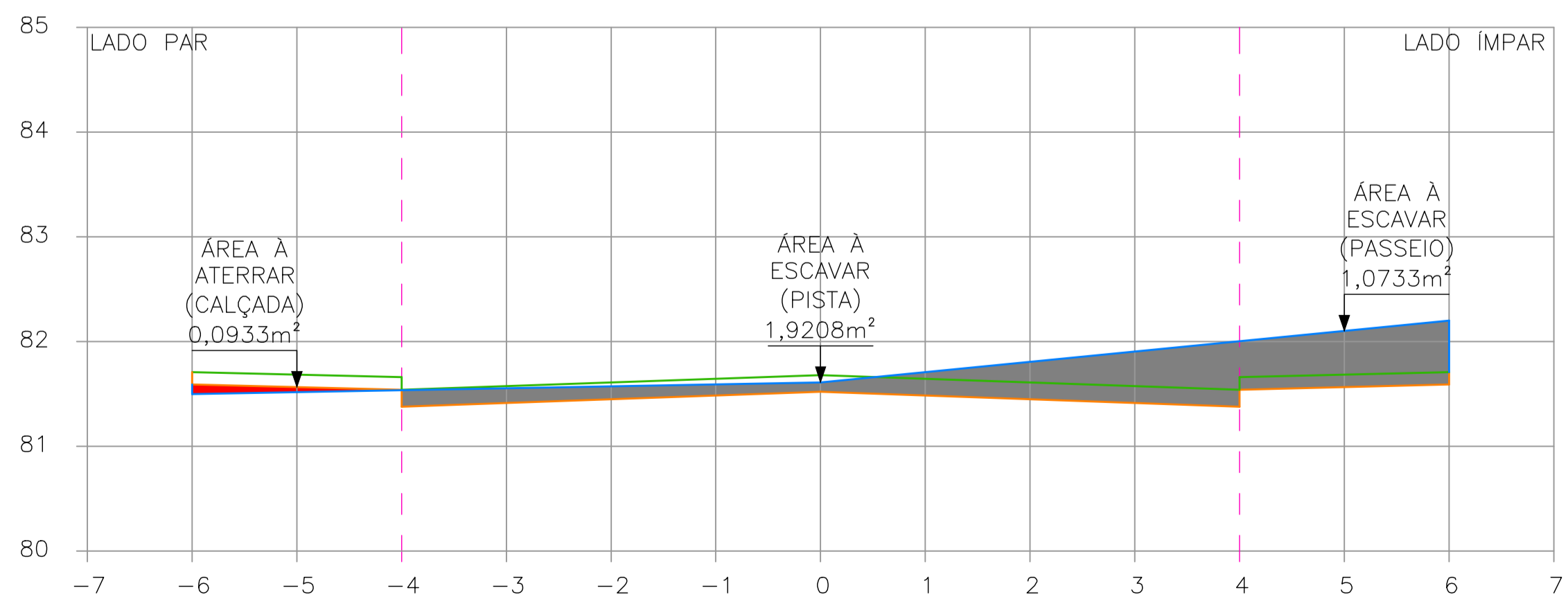
PERFIL TRANSVERSAL  
ESTACA 07



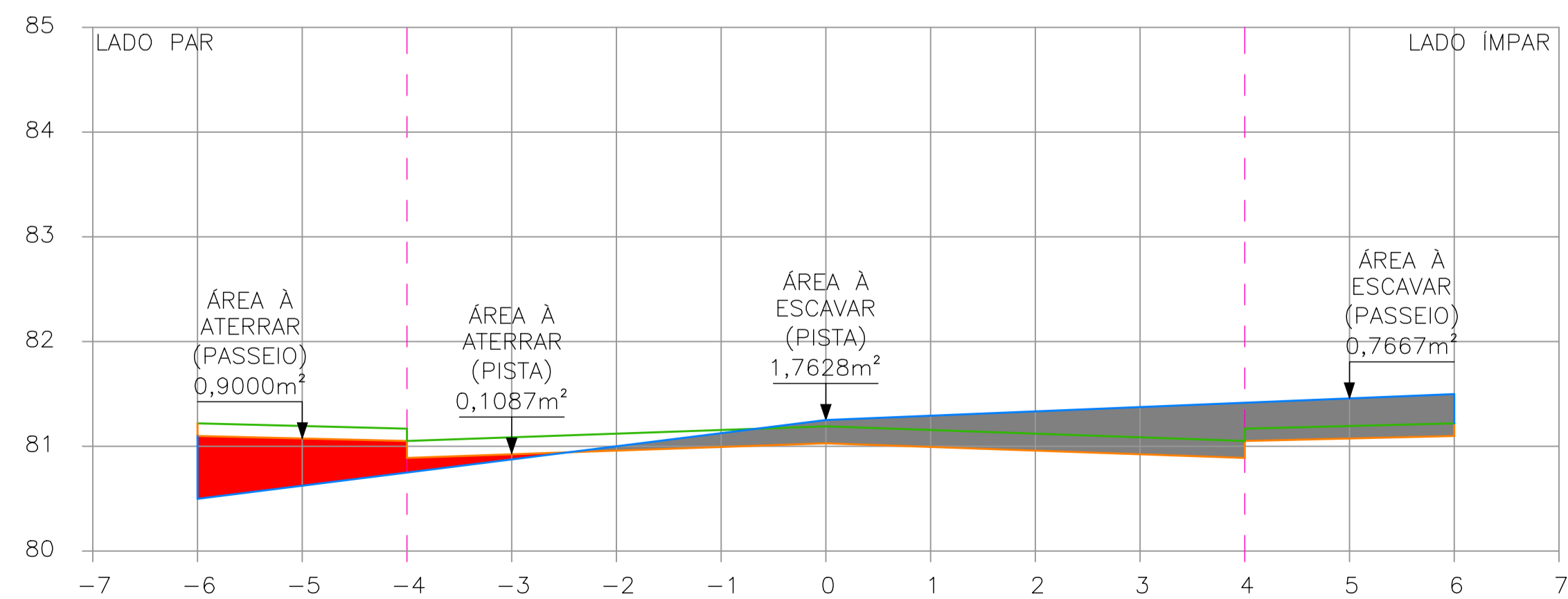
PERFIL TRANSVERSAL  
ESTACA 10



PERFIL TRANSVERSAL  
ESTACA 06



PERFIL TRANSVERSAL  
ESTACA 09



LEGENDA PERFIL

- GREIDE PROJETADO
- TERRENO NATURAL
- ÁREA A ATERRAR
- ÁREA A ESCAVAR

OBS. - HAVENDO DIVERGÊNCIA ENTRE COTA E ESCALA, PREVALECE A COTA.  
 - COTAS EM METROS.  
 - QUALQUER ALTERAÇÃO NO PROJETO SOMENTE SERÁ PERMITIDA, SE AUTORIZADA POR ESCRITO PELO RESPONSÁVEL TÉCNICO, AUTOR DO PROJETO.

APROVAÇÃO

REVISÃO	DESCRIÇÃO	RESPONSÁVEL	DATA
00	EMIÇÃO INICIAL	SANDRO	08/10/21

RESPONSÁVEL TÉCNICO	CLIENTE
 GUSTAVO PETRI Engenharia Civil CREA/SC 170.199-0	PREFEITURA MUNICIPAL DE ASCURRA CNPJ: 83.102.772/0001-61

REFERÊNCIA

PREFEITURA MUNICIPAL DE ASCURRA

PROJETO DE PAVIMENTAÇÃO EM LAJOTAS DE CONCRETO  
 EXTENSÃO: 320,00 M.  
 ÁREA A PAVIMENTAR PISTA = 2.559,55 M<sup>2</sup>  
 ÁREA DE CALÇADAS (PAVER) = 1.279,80 M<sup>2</sup>

ENDEREÇO	ESTACAS
RUA VER. ALDO VALDIR PINTARELLI BAIRRO NOSSA SENHORA DE LURDES	E0+0,00 A E16
DATA	PROJETO
DEZ./2021	TERRAPLANAGEM
ESCALA	ARQUIVO
1 : 250	PA-RVAVP-TER2

PROJETO TERRAPLANAGEM