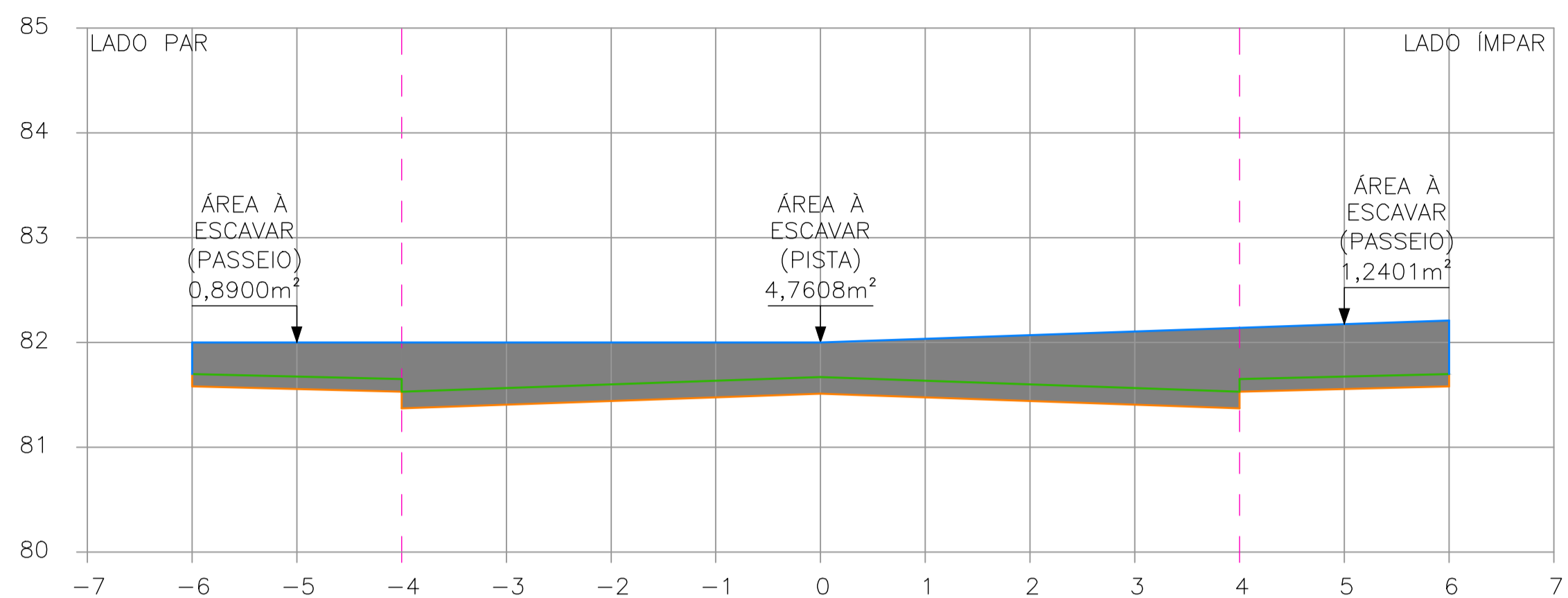
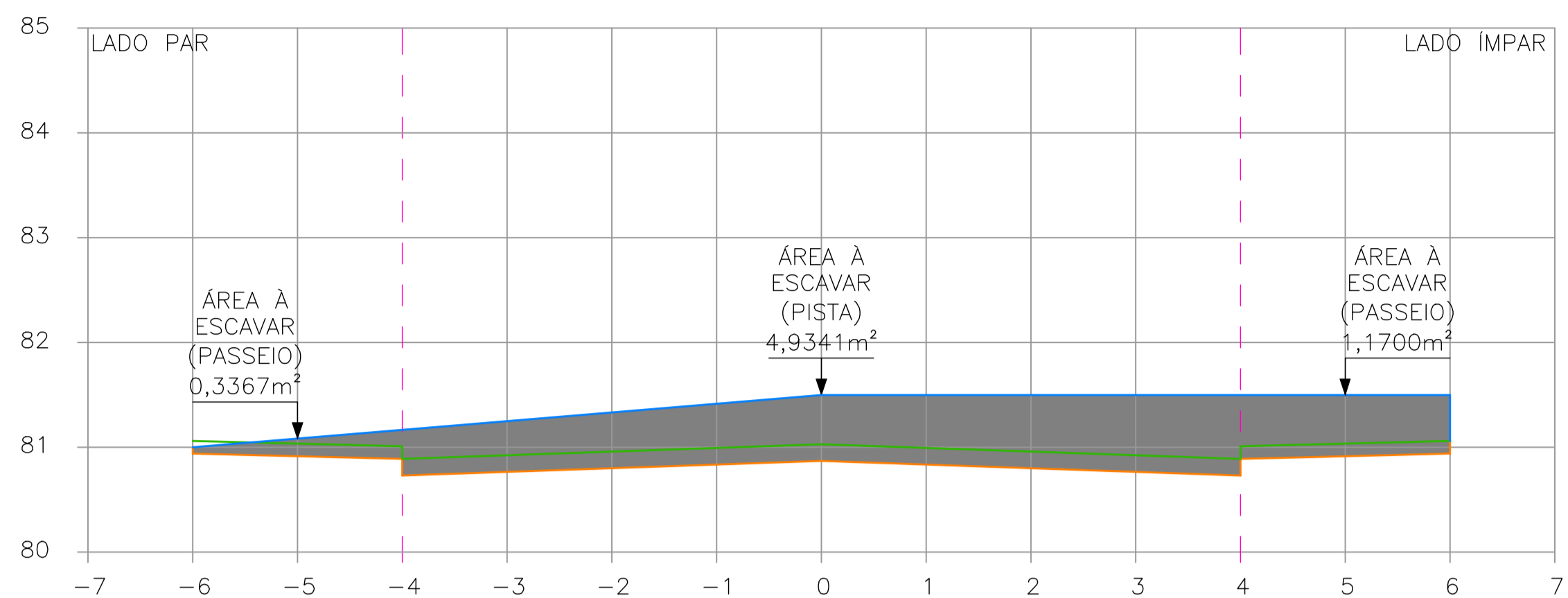


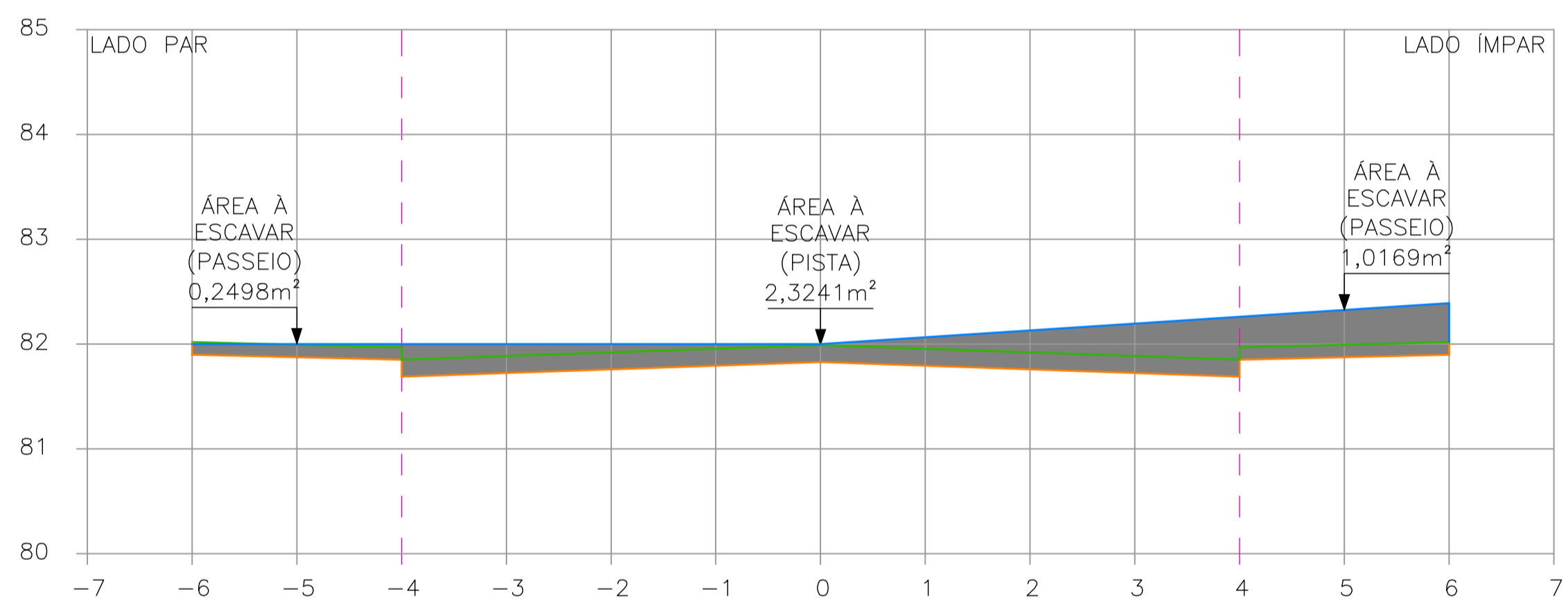
PERFIL TRANSVERSAL ESTACA 14



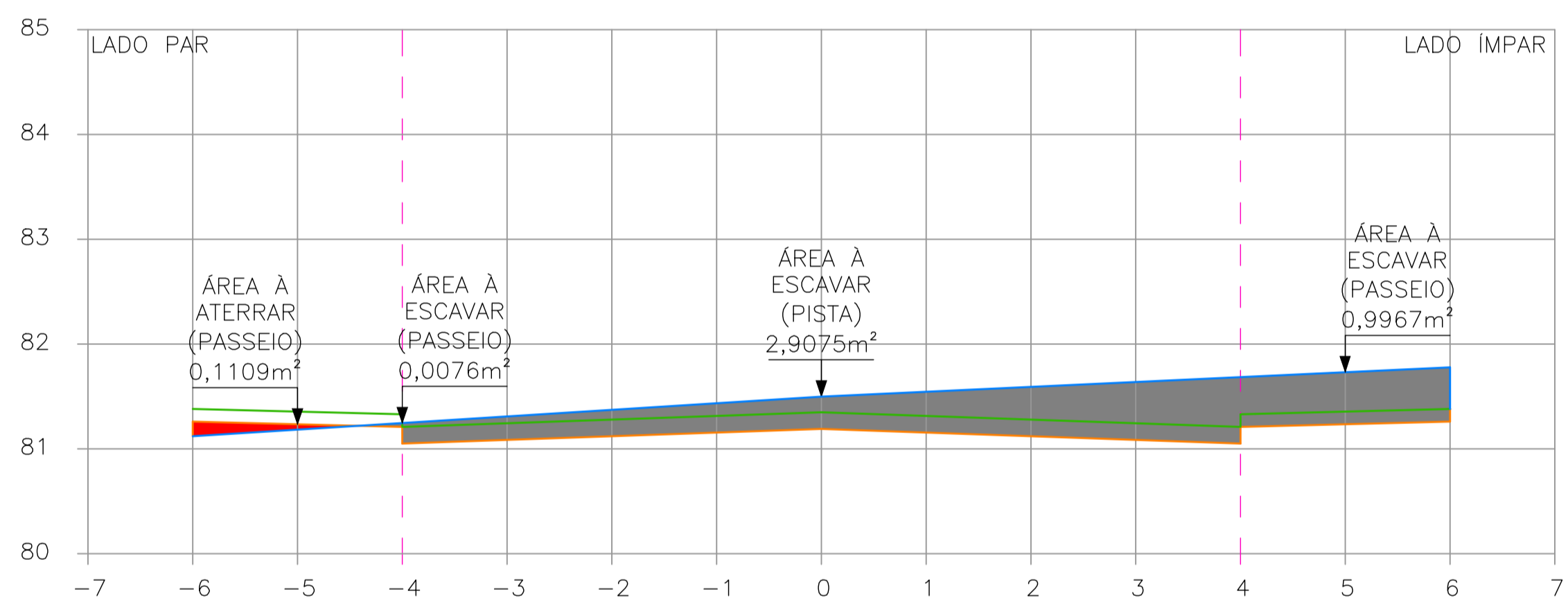
PERFIL TRANSVERSAL ESTACA 16



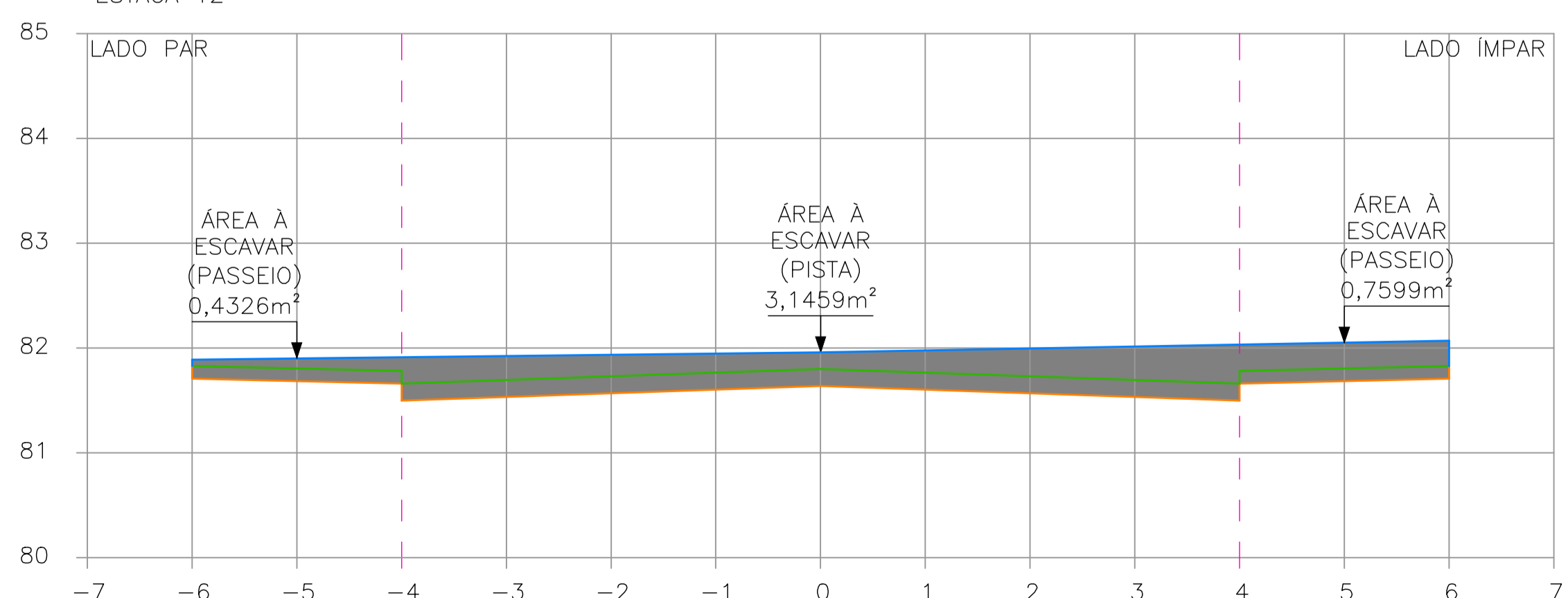
PERFIL TRANSVERSAL ESTACA 13



PERFIL TRANSVERSAL ESTACA 15



PERFIL TRANSVERSAL ESTACA 12



LEGENDA PERFIL

- GREIDE PROJETADO
- TERRENO NATURAL
- ÁREA A ATERRAR
- ÁREA A ESCAVAR

OBS. - HAVENDO DIVERGÊNCIA ENTRE COTA E ESCALA, PREVALECERÁ A COTA.  
 - COTAS EM METROS.  
 - QUALQUER ALTERAÇÃO NO PROJETO SOMENTE SERÁ PERMITIDA, SE AUTORIZADA POR ESCRITO PELO RESPONSÁVEL TÉCNICO, AUTOR DO PROJETO.

APROVAÇÃO

REVISÃO	DESCRIÇÃO	RESPONSÁVEL	DATA
00	EMIÇÃO INICIAL	SANDRO	08/10/21

RESPONSÁVEL TÉCNICO	 GUSTAVO PETRI Engenharia Civil CREA/SC 170.199-0	CLIENTE	PREFEITURA MUNICIPAL DE ASCURRA CNPJ: 83.102.772/0001-61
---------------------	---	---------	---



REFERÊNCIA  
 PROJETO DE PAVIMENTAÇÃO EM LAJOTAS DE CONCRETO  
 EXTENSÃO: 320,00 M.  
 ÁREA A PAVIMENTAR PISTA = 2.559,55 M2  
 ÁREA DE CALÇADAS (PAVER) = 1.279,80 M2

ENDEREÇO	RUA VER. ALDO VALDIR PINTARELLI BAIRRO NOSSA SENHORA DE LURDES	ESTACAS	E0+0,00 A E16
DATA	DEZ./2021	PROJETO	TERRAPLANAGEM
ESCALA	1 : 250	ARQUIVO	PA-RVAVP-TER3
			FOLHA TER 03/03

PROJETO TERRAPLANAGEM