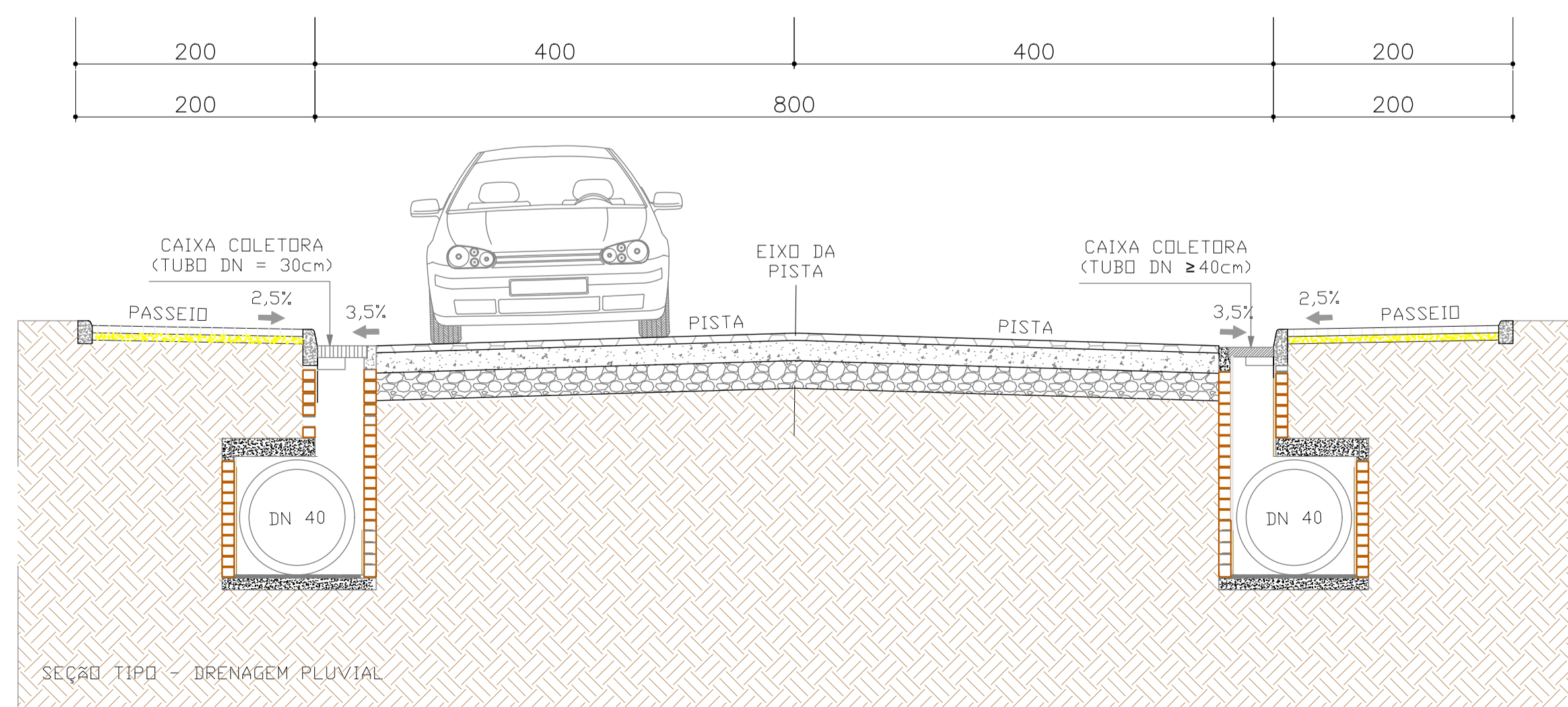
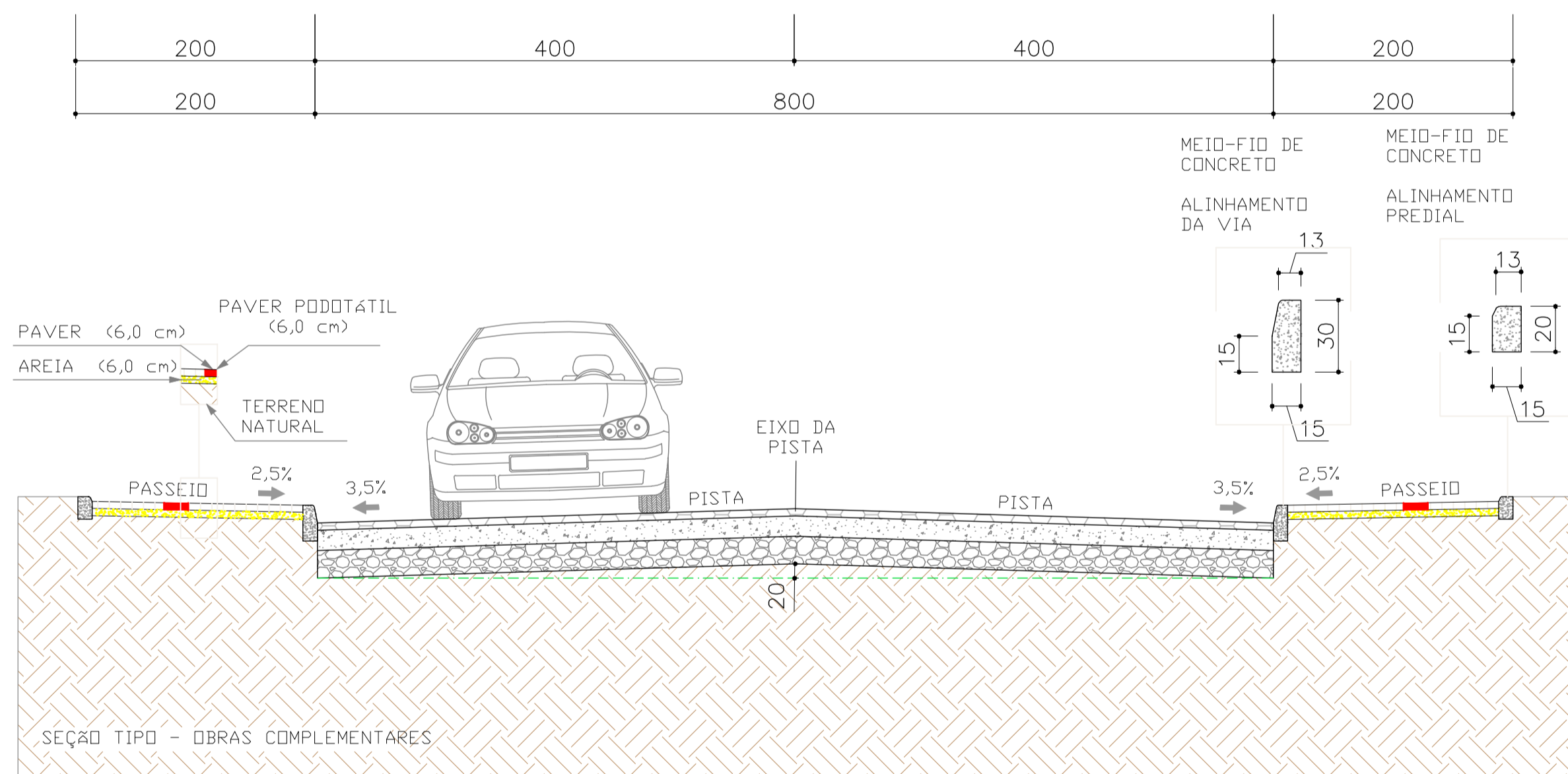


LEGENDA

- TERRENO NATURAL
  - GREIDE DE TERRAPLENAGEM
  - CAMADAS DO PAVIMENTO
  - CORTE
  - ATERRO COM MAT. DE 1ª CAT.
- TALUDE DE CORTE 1:1
- TALUDE DE ATERRO 1:1,5




OBS. - HAVENDO DIVERGÊNCIA ENTRE COTA E ESCALA, PREVALECERÁ A COTA.  
 - COTAS EM METROS.  
 - QUALQUER ALTERAÇÃO NO PROJETO SOMENTE SERÁ PERMITIDA, SE AUTORIZADA POR ESCRITO PELO RESPONSÁVEL TÉCNICO, AUTOR DO PROJETO.

APROVAÇÃO

REVISÃO	DESCRIÇÃO	RESPONSÁVEL	DATA
00	EMIÇÃO INICIAL	SANDRO	08/10/21

RESPONSÁVEL TÉCNICO:  **GUSTAVO PETRI** (Engenheiro Civil, CREA/SC 170.199-0)

CLIENTE: **PREFEITURA MUNICIPAL DE ASCURRA** (CNPJ: 83.102.772/0001-61)

REFERÊNCIA:  **PREFEITURA MUNICIPAL DE ASCURRA**

PROJETO DE PAVIMENTAÇÃO EM LAJOTAS DE CONCRETO  
 EXTENSÃO: 320,00 M.  
 ÁREA A PAVIMENTAR PISTA = 2.559,55 M<sup>2</sup>  
 ÁREA DE CALÇADAS (PAVER) = 1.279,80 M<sup>2</sup>

ENDEREÇO: RUA VER. ALDO VALDIR PINTARELLI, BAIRRO NOSSA SENHORA DE LURDES

ESTACAS: E0+0,00 A E16

DATA: DEZ./2021	DESENHO: SANDRO	PROJETO: SEÇÕES TIPO	FOLHA: SEC 02/02
ESCALA: 1 : 250	FORMATO: A1	ARQUIVO: PA-RVAVP-SEC2	