

ESTACA	15	14	13	12	11	10	09	08	07	06	05	04	03	02	01	OPP
COTA TERRENO	99,2799	99,0886	98,8258	98,4015	97,1020	95,8024	94,6984	94,3951	94,0919	93,7886	93,4765	93,1559	92,8353	92,6550	92,5502	92,4455	92,3407
COTA PROJETO	99,1799	98,9886	98,7258	97,6580	96,5902	95,5224	94,5984	94,3031	93,9919	93,6841	93,3765	93,0559	92,7352	92,5550	92,4502	92,3455	92,2407

PERFIL LONGITUDINAL
Escala Relativa
0 5 10 20

DETALHE CAIXA COLETORA TIPO BOCA DE LOBO

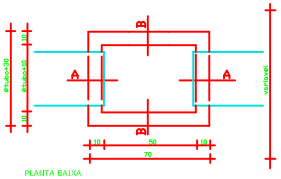

PLANTA BAIXA
Escala relativa

DETALHE DA TAMPA DE CONCRETO ARMADO TIPO PRÉ-MOLDADO

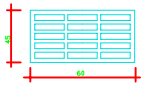

PLANTA BAIXA
Escala relativa

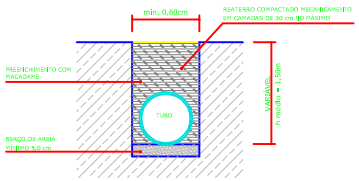

DETALHE DA ESCAVAÇÃO E ASSENTAMENTO DA TUBULAÇÃO

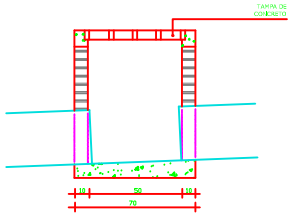

CORTE A A

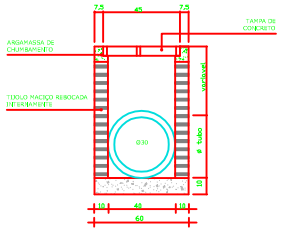

CORTE B B

QUANTITATIVOS DESTA ETAPA

CAIXA COLETORA (BOCA DE LOBO)	20 UNID.
CAIXA DE LIGAÇÃO	01 UNID.
TUBULAÇÃO Ø60cm	81,00M
TUBULAÇÃO Ø50cm	47,00M
TUBULAÇÃO Ø40cm	80,00M
TUBULAÇÃO Ø30cm	148,00M

PREFEITURA MUNICIPAL DE ASCURRA
RUA BENJAMIN CONSTANT - BAIRRO CENTRO - ASCURRA/SC
(47)3383-0222

PROJETO DE PAVIMENTAÇÃO
RUA RIBEIRÃO SÃO PAULO - BAIRRO RIBEIRÃO SÃO PAULO - ASCURRA/SC

ELIOSMAR DE MOURA
ENG° CIVIL
CREA SC 066 423-7

PREFEITURA MUNICIPAL DE ASCURRA

COAUTORIA	ELIOSMAR DE MOURA
DESCRIÇÃO	PERFIL LONGITUDINAL REDE DE DRENAGEM
AREA TOTAL	2.583,00M²
ESCALA	INDICADA
ARQUIVO	RUA RIB. SÃO PAULO
DATA	AGOSTO/2014
PRANCHA	03